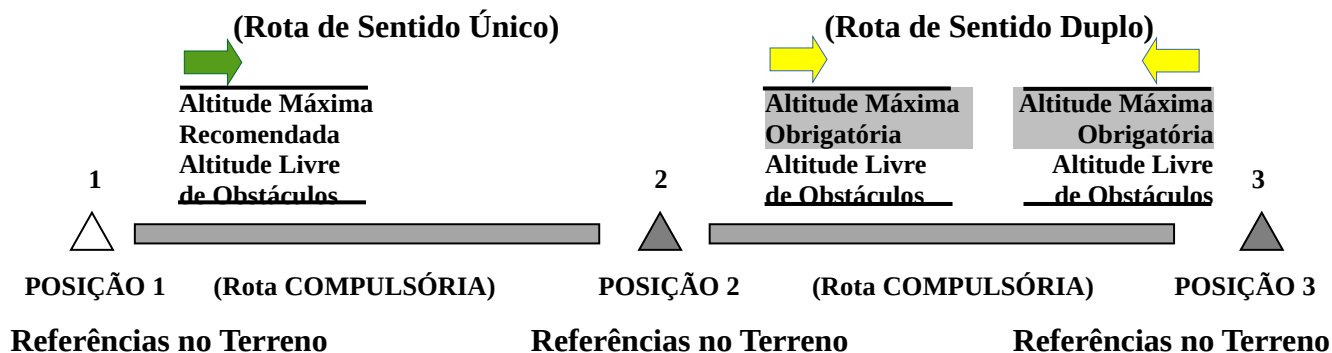


DESCRITIVO DAS ROTAS ESPECIAIS DE HELICÓPTEROS (REH) NA ÁREA DE CONTROLE HELICÓPTEROS

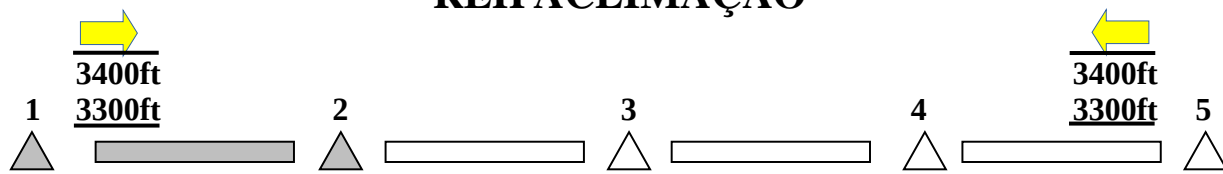
LEGENDA DA DESCRIÇÃO DAS REH

NOME DA ROTA



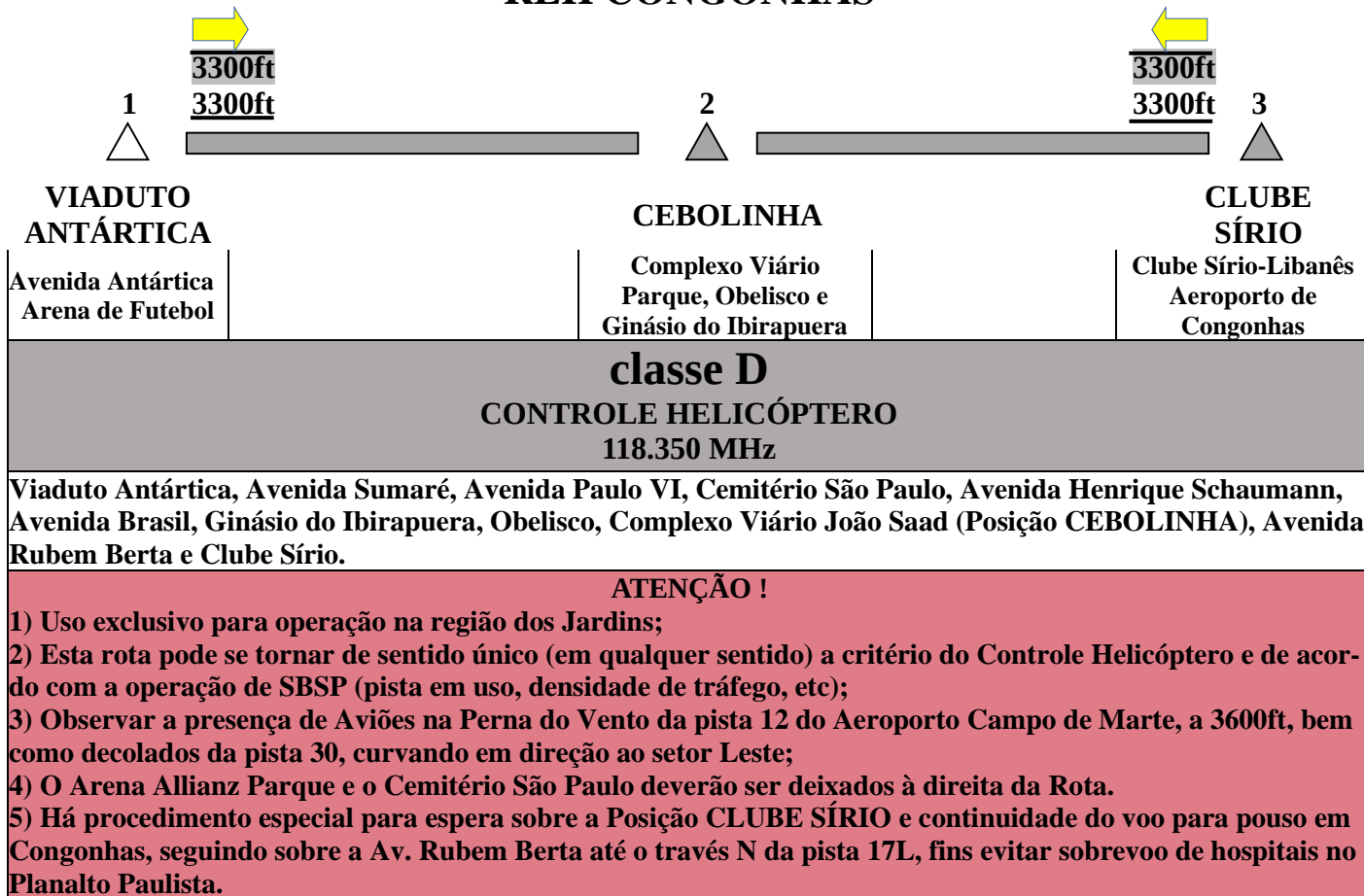
Classe do Espaço Aéreo FCA PARA CONTATO FREQUÊNCIA DA FCA	Classe do Espaço Aéreo ÓRGÃO ATS PARA CONTATO FREQUÊNCIA DO ÓRGÃO ATS
Descritivo da rota	
Observações e Procedimentos Especiais (HOTSPOTS)	

REH ACLIMAÇÃO

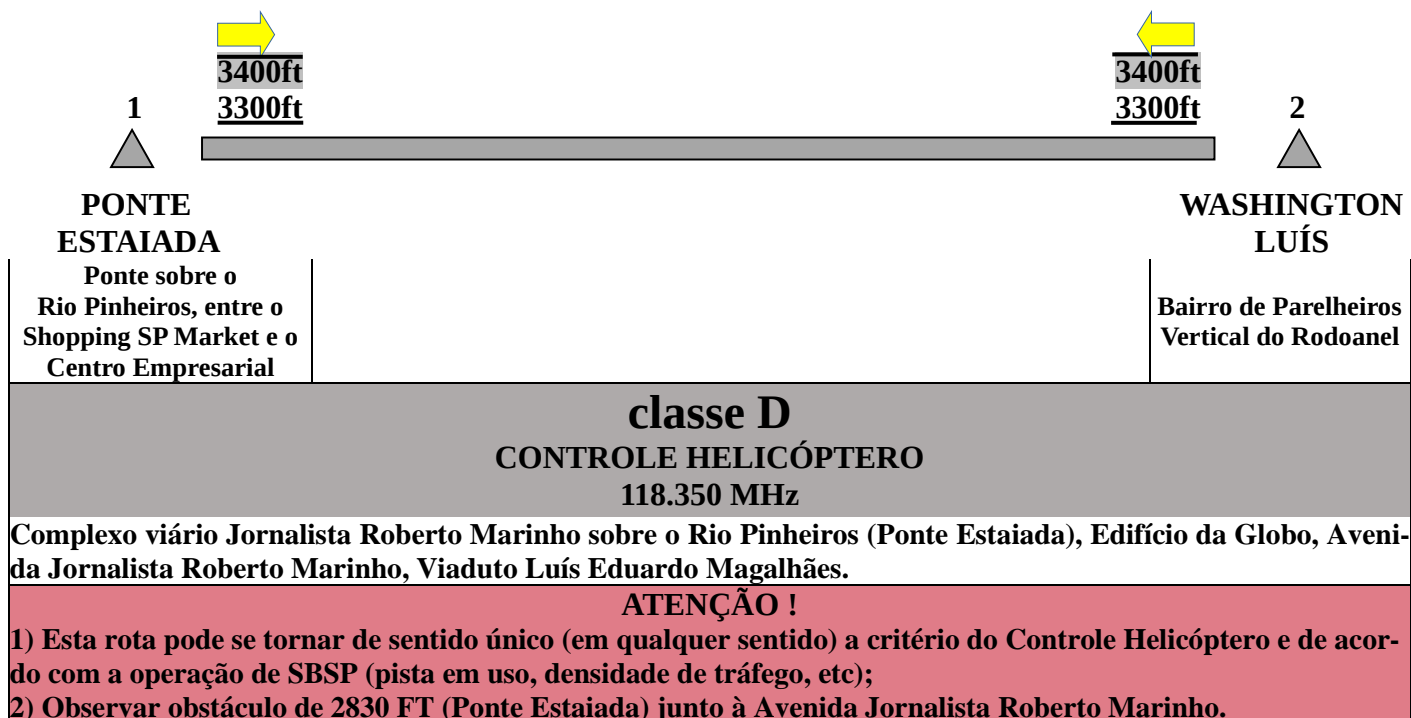


CEBOLINHA	ANA ROSA	PARQUE ACLIMAÇÃO	ITAÚ CTO	ALCÂNTARA MACHADO
Complexo Viário Parque do Ibirapuera	Estação de Metrô Cruzamento da Rua Vergueiro	Vertical do Lago do Parque da Aclimação	Prédio do ITAÚ Cruzamento da Av. do Estado	Viaduto em cruzamento da ferrovia com a Av. Radial Leste
classe D CONTROLE HELICÓPTERO 118.350 MHz		classe G COORDENAÇÃO HELICÓPTERO 127.350 MHz		
Complexo Viário João Jorge Saad (Posição CEBOLINHA), Largo Ana Rosa (Posição ANA ROSA), Parque da Aclimação (Posição PARQUE ACLIMAÇÃO), Prédio do Banco junto à Avenida dos Estados (Posição ITAÚ CTO), Viaduto Alcântara Machado (Posição ALCANTARA MACHADO)				
ATENÇÃO ! Observar o cruzamento com aeronaves ingressando e saindo do Circuito de Tráfego de SBMT.				

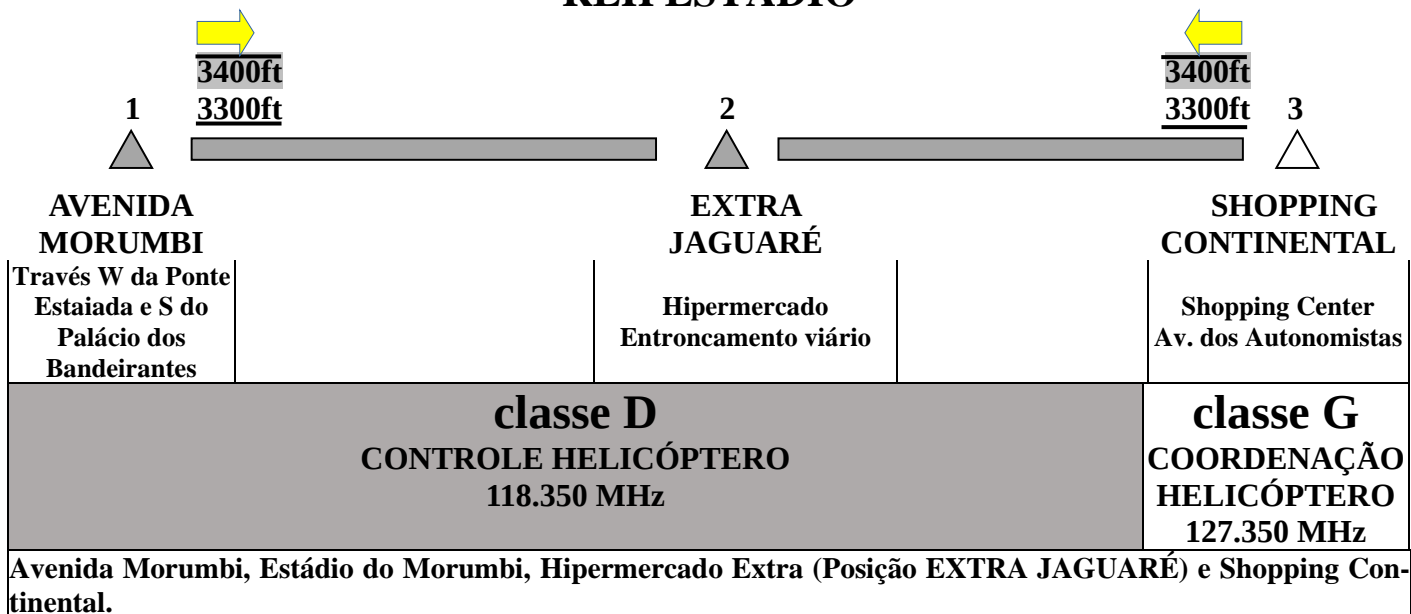
REH CONGONHAS



REH ESPRAIADA



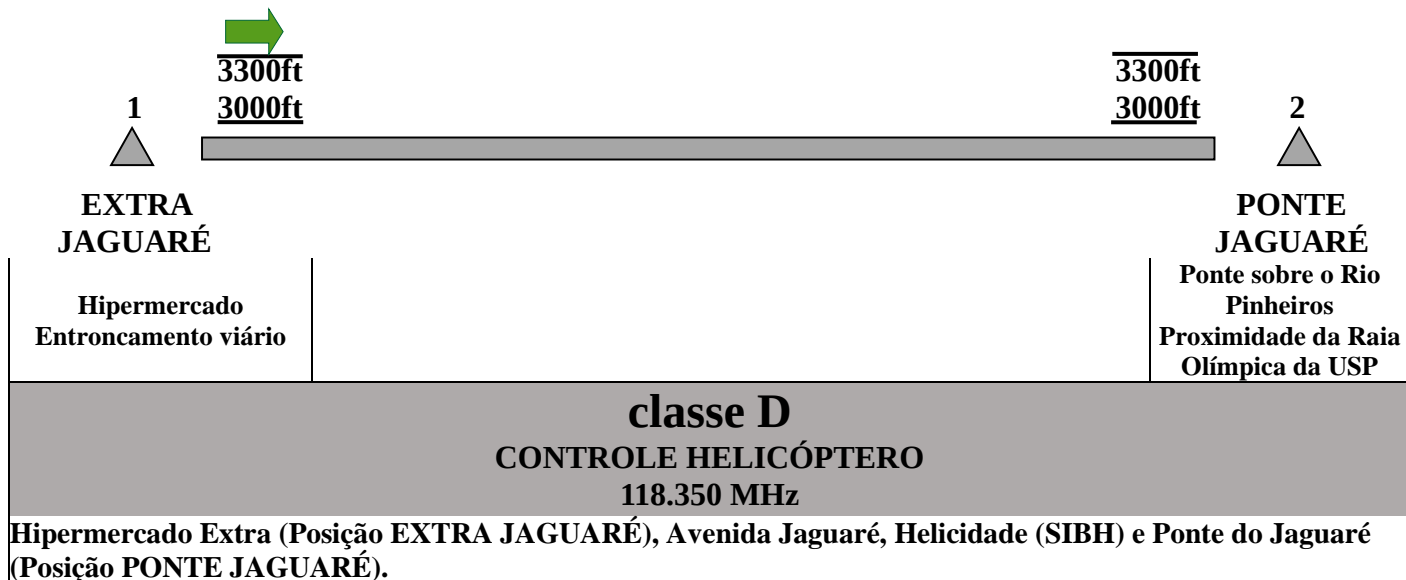
REH ESTÁDIO



ATENÇÃO !

- 1) Proibido sobrevo da Área Proibida SBP-436 (Cidade Universitária - USP);
- 2) Esta rota pode se tornar de sentido único (em qualquer sentido) a critério do Controle Helicóptero e de acordo com a operação de SBSP (pista em uso, densidade de tráfego, etc);
- 3) A referência visual Estádio do Morumbi deve ficar à direita da rota; e
- 4) É proibido o sobrevo do Palácio dos Bandeirantes.

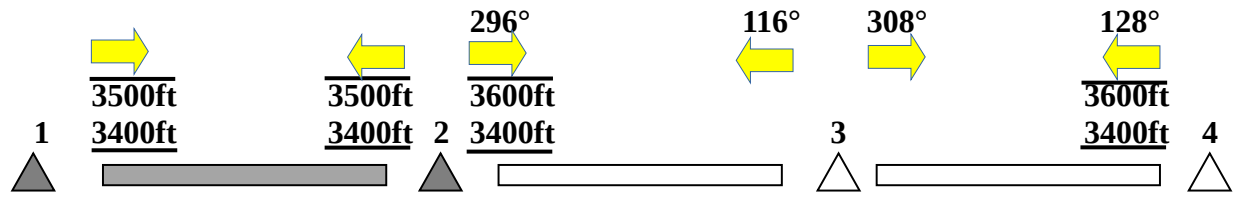
REH EXTERNO



ATENÇÃO !

- 1) Compulsório o abandono da REH EXTERNO na PONTE JAGUARÉ e ingresso na REH PINHEIROS.

REH MORUMBI



PONTE ESTAIADA

AVENIDA MORUMBI

EXTRA TABOÃO

RODOANEL RAPOSO

Ponte Estaiada sobre o Rio Pinheiros

Través W da Ponte Estaiada e S do Palácio dos Bandeirantes

Hipermercado
Entroncamento de Avenidas com início da Rod. Régis Bittencourt

Entroncamento da Rod. Raposo Tavares com o Rodoanel

classe D

CONTROLE HELICÓPTERO

118.350 MHz

classe G

COORDENAÇÃO HELICÓPTERO

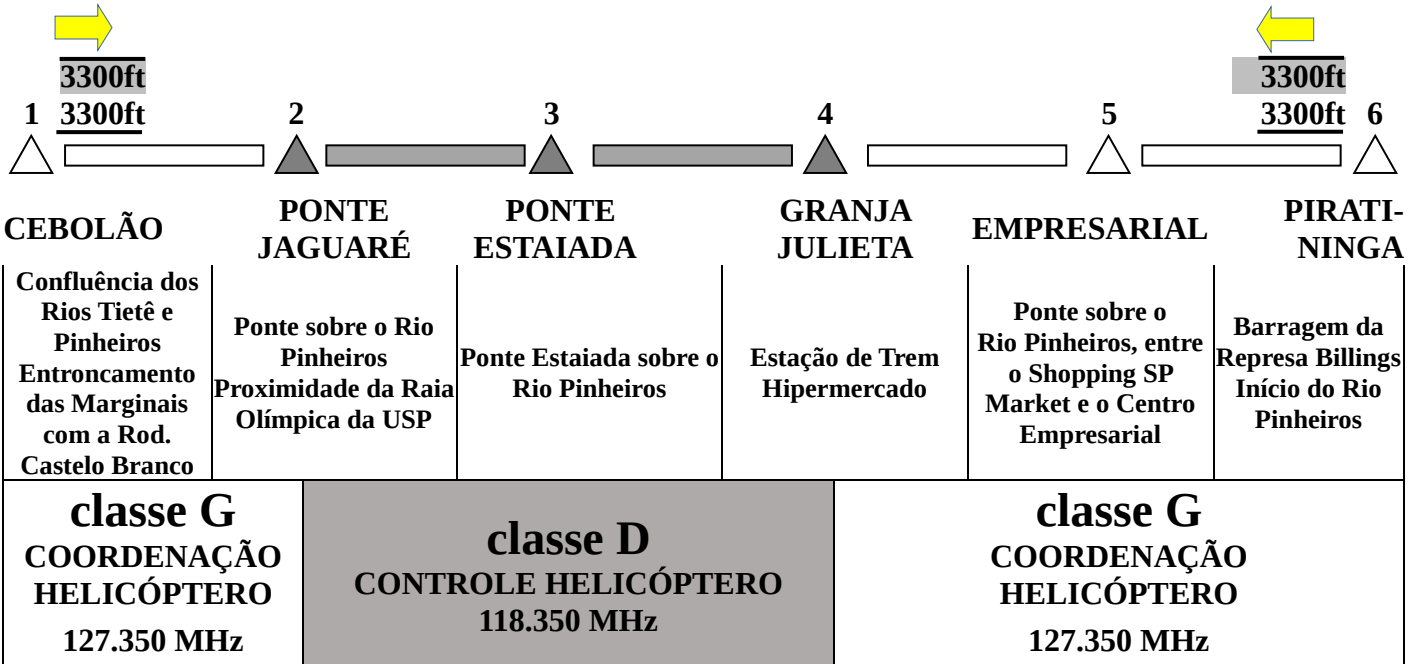
127.350 MHz

Ponte Estaiada sobre o Rio Pinheiros (Posição PONTE ESTAIADA), Avenida Morumbi, Hipermercado Extra Taboão (Posição EXTRA TABOÃO), cruzamento do Rodoanel com a Rodovia Raposo Tavares (Posição RAPOSO).

ATENÇÃO !

É proibido o sobrevoos do Palácio dos Bandeirantes.

REH PINHEIROS



Confluência do Rio Tietê com Rio Pinheiros (Posição CEBOLÃO), Rio Pinheiros, Usina da Traição, Ponte Estaiada (Posição PONTE ESTAIADA), Estação de Trem da Granja Julieta (Posição GRANJA JULIETA), Rio Jurubatuba e Barragem Piratininga (Posição PIRATININGA).

ATENÇÃO !

- 1) Proibido sobrevoo da Área Proibida SBP-436 (Cidade Universitária - USP), a 1.300m do eixo da Rota.
- 2) Entre a Raia da USP e a Usina da Traição, observar os tráfegos em aproximação IFR para a pista 17 de Congonhas, que têm prioridade.
- 3) O abandono da REH EXTERNO para a REH PINHEIROS, com proa sul, deverá, compulsoriamente, deixar a Raia Olímpica da USP à direita da linha de voo.
- 4) Entre a Ponte do Jaguaré e a Ponte Estaiada manter obrigatoriamente a calha do Rio Pinheiros, sendo proibido o sobrevoo do Jóquei Clube.
- 5) Abandonar da Rota Pinheiros somente no ponto mais próximo da aproximação final para o heliponto de destino.
- 6) É proibido efetuar esperas após a Raia Olímpica da USP.
- 7) Esta rota pode se tornar de sentido único (em qualquer sentido) a critério do Controle Helicóptero e de acordo com a operação de SBSP (pista em uso, densidade de tráfego, etc).