DEPARTAMENTO DE CONTROLE DO ESPAÇO AÉREO
INSTITUTO DE CARTOGRAFIA AERONÁUTICA
GERENCIAMENTO DE INFORMAÇÕES AERONÁUTICAS

L5 — SCALE ESCALA 1 : 2000000

25 DEC 25	2513A1
EFETIVAÇÃO/EFFECTIVE	AIRAC AMDT - AIP

L2 — SCALE ESCALA 1 : 2000000

BRASIL
CARTA DE ROTA (ENRC)
ENROUTE CHART (ENRC)
ESPAÇO AÉREO INFERIOR
LOW ALTITUDE

CONSULTE NOTAM EM VIGOR PARA INFORMAÇÕES MAIS ATUALIZADAS
REFER TO NOTAM FOR LATEST EFFECTIVE INFORMATION

ESCALA / SCALE 1:2.000.000

NM 20 0 20 40 60 80

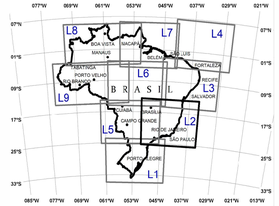

AS LINHAS ISOGÓNICAS SÃO VÁLIDAS PARA O PERÍODO 2020 - 2024
THE ISOGONIC LINES ARE VALID UNTIL THROUGH THE PERIOD AT 2020 - 2024

PROJEÇÃO CÔNICA CONFORME DE LAMBERT PARALELOS PADRÕES S 15 40 21.10 e S 23 08 03.20
LAMBERT CONFORMAL CONIC PROJECTION STANDARD PARALLELS S 15 40 21.10 and S 23 08 03.20

LEGENDA / LEGEND
REGIÃO DE INFORMAÇÃO DE VOO (FIR)
FLIGHT INFORMATION REGION

	FIR
INDICADOR DE LOCALIDADE DA FIR / FIR location indicator	XXXXXXX - SBXX
CLASSIFICAÇÃO DO ESPAÇO AÉREO ATS E LIMITE INFERIOR E SUPERIOR / ATS airspace classification and lower and upper limit	G XXX - MSL XXX
SETOR DE CONTROLE DA FIR / FIR control sector	D-X
FREQUÊNCIA DO SETOR DA FIR / FIR frequency sector	XXX.XX

ÁREA DE CONTROLE TERMINAL (TMA) / TERMINAL CONTROL AREA

	TMA
NOME DA TMA / TMA name	XXX
CLASSIFICAÇÃO DO ESPAÇO AÉREO ATS E LIMITE INFERIOR E SUPERIOR / ATS airspace classification and lower and upper limit	A FL XXX - FL XXX D XXXX - FL XXX
ÓRGÃO ATS QUE PRESTA SERVIÇO NA TMA / ATS unit rendering service at the TMA	APP
FREQUÊNCIA DO ÓRGÃO ATS / ATS unit frequency	XXX.XX XXX.XX XXX.XX XXX.XX

ZONA DE CONTROLE (CTR) /CONTROL ZONE

	CTR
NOME DA CTR / CTR name	XXXXXXX
CLASSIFICAÇÃO DO ESPAÇO AÉREO E LIMITES INFERIOR E SUPERIOR / Airspace classification and lower and upper limit	D XXX - FL XXX
ÓRGÃO ATS QUE PRESTA SERVIÇO NA CTR / ATS unit rendering service at the CTR	APP
FREQUÊNCIA DO ÓRGÃO ATS / ATS unit frequency	XXX.XX

ESPAÇO AÉREO CONDICIONADO / CONDITIONED AIRSPACE

IDENTIFICAÇÃO DA ÁREA / Area identification
LIMITE SUPERIOR / Upper limit
LIMITE INFERIOR / Lower limit
LIMITE LATERAL / Lateral limit
ÁREA MUITO PEQUENA PARA REPRESENTAR / Area too small to depict
P - PROIBIDA /P - prohibited
R - RESTRITA /R - restricted
D - PERIGOSO /D - dangerous

ATS ROUTES
RUMO MAGNÉTICO / Magnetic heading
NÍVEL MÍNIMO DE VOO / Minimum flight levels
DESIGNAÇÃO DA ROTA ATS / ATS route designator
IDENTIDO DE VOO / Flight direction
DISTÂNCIA EM NM / Distance in NM

ROTAS ATS - IDENTIFICAÇÃO / SIMBOLOGIA
ATS ROUTES - IDENTIFICATION / SIMBOLOGY

1) REPRESENTAÇÃO GRÁFICA / Grafic representation :
ROTA DE NAVEGAÇÃO DE ÁREA / Area Navigation Route
ROTA ATS / Ats route
ROTA DE ASSESSORAMENTO / Advisory route
ROTA DE INFORMAÇÃO / Information route
2) SENTIDO DE VOO / Flight direction :
DUPLO SENTIDO / Two way
SENTIDO ÚNICO / One way

PONTOS DE NOTIFICAÇÃO / REPORTING POINTS

ROTA ATS CONVENCIONAL ATS Route				ROTA DE NAVEGAÇÃO DE ÁREA - RNAV Air Navigation Route - RNAV			
Compulsórios/Compulsory		A pedido/On Request		Compulsórios/Compulsory		A pedido/On Request	
ATS	ATS MET	ATS	ATS MET	ATS	ATS MET	ATS	ATS MET
FL≤140 FL>140	FL≤140 FL>140	FL≤140 FL>140	FL≤140 FL>140	FL≤140 FL>140	FL≤140 FL>140	FL≤140 FL>140	FL≤140 FL>140

AUXÍLIOS - RÁDIO / RADIO AIDS

VOR		VOR/DME		NDB	
Compulsórios / Compulsory	A pedido / On Request	Compulsórios / Compulsory	A pedido / On Request	Compulsórios / Compulsory	A pedido / On Request
FL≤140 FL>140	FL≤140 FL>140	FL≤140 FL>140	FL≤140 FL>140	FL≤140 FL>140	FL≤140 FL>140

DME

ROSA DOS VENTOS ORIENTADA PARA O NORTE MAGNÉTICO / Compass rose oriented to the magnetic north
NOME DO AUXÍLIO RÁDIO / Radio aid name — XXXXXXX
IDENTIFICAÇÃO DO AUXÍLIO RÁDIO / Radio aid identification — XXX
FREQUÊNCIA DO AUXÍLIO - RÁDIO / Radio aid frequency — 000.00 XXX
CÓDIGO MORSE - Morse Code — XXX
COORDENADAS DO AUXÍLIO - RÁDIO / Radio aid coordinates — S 00 00.00 W 000 00.00

AERODROMO /AERODROME
IFR
VFR
Elevação em pés / Elevation in feet
Comprimento da maior pista, em centenas de metros / length of the longest runway in hundreds of meters
Iluminação mínima / Minimum lighting
Piso pista de pouso / Field surface runway

GENERALIDADES / GENERAL
ESPAÇO AÉREO CONTROLADO (CTA) / Controlled airspace
LIMITE DE TMA / TMA boundary
LIMITE DE CTR / CTR boundary
LIMITE DE FIR - UTA / FIR - UTA boundary
LIMITE DE SETOR DE FREQUÊNCIA / Frequency sector boundary
FRONTEIRA INTERNACIONAL / International boundary
FRONTEIRA NACIONAL / National boundary
ÁREA DETALHADA EM ARC / Area detailed in the ARC
FUSO HORÁRIO / Time zone
LINHA ISOGÓNICA / Isogonic line
ALTITUDE MÍNIMA DE ÁREA / Minimum area altitude

LINHA DE MARCAÇÃO PARTINDO DE UM PONTO DE NOTIFICAÇÃO PARA UM NDB / Bearing line outbound from report point to NDB
IDENTIFICAÇÃO DO NDB / NDB identification
RUMO MAGNÉTICO / Magnetic heading
FREQUÊNCIA DO NDB / NDB frequency
LINHA DE MARCAÇÃO PARTINDO DE UM VOR PARA UM PONTO DE NOTIFICAÇÃO / Bearing line outbound from VOR to report point
IDENTIFICAÇÃO DO VOR / VOR identification
RUMO MAGNÉTICO / Magnetic heading
FREQUÊNCIA DO VOR / VOR frequency

NÍVEIS DE CRUZEIRO/ CRUISING LEVELS

VOOS IFR
ALTÍMETRO : 1013.2 HPA
29.92 POL 760 NM
RUMOS MAGNÉTICOS

IFR FLIGHT
Altimeter setting : HPA 1013.2
29.92 inc 760 NM magnetic bearing

NÍVEIS DE CRUZEIRO
EXCETO OS CASOS PREVISTOS NAS CARTAS DE ROTA PARA DISPOSIÇÃO DE NÍVEIS EM ALGUMAS AEROVIAS

Except those cases provided in the Enroute Charts to keep flight level continuity in some airway

NAS AEROVIAS DE MÃO ÚNICA, TODOS OS NÍVEIS ESTÃO DISPONÍVEIS, INDEPENDENTE DO QUADRANTE A SER VOADO

CRUISING LEVELS
Within the one-way airways, all levels are available, regardless the quadrant to be flown

VOOS VFR
ALTÍMETRO 1013.2 HPA
29.92 POL 760 NM
RUMOS MAGNÉTICOS

VFR FLIGHT
Altimeter setting : 1013.2 HPA
29.92 inc 760 NM magnetic bearing

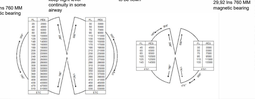

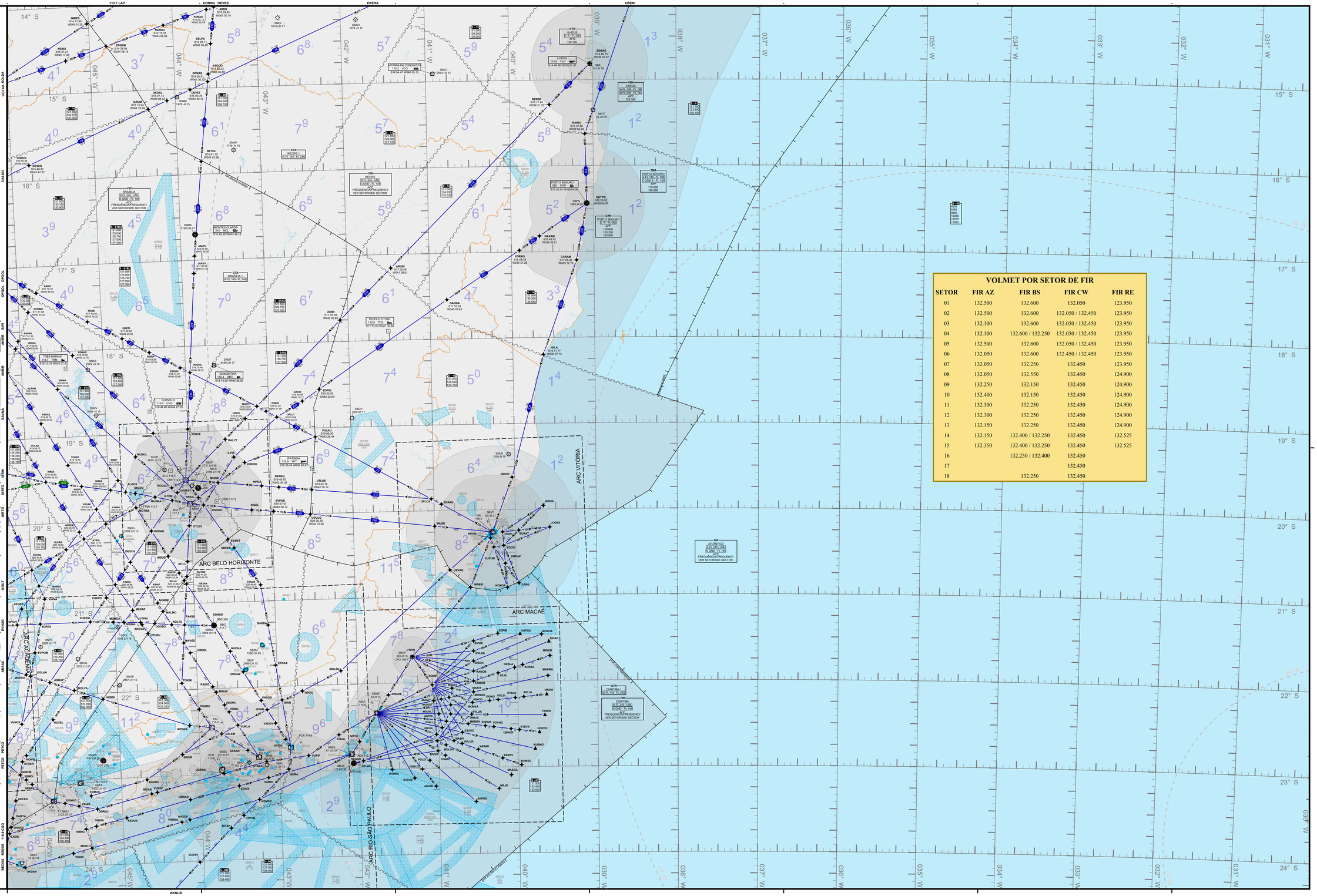

VOLMET POR SETOR DE FIR

SETOR	FIR AZ	FIR BS	FIR CW	FIR RE
01	132.500	132.600	132.050	123.950
02	132.500	132.600	132.050 / 132.450	123.950
03	132.100	132.600	132.050 / 132.450	123.950
04	132.100	132.600 / 132.250	132.050 / 132.450	123.950
05	132.500	132.600	132.050 / 132.450	123.950
06	132.050	132.600	132.450 / 132.450	123.950
07	132.050	132.250	132.450	123.950
08	132.050	132.550	132.450	124.900
09	132.250	132.150	132.450	124.900
10	132.400	132.150	132.450	124.900
11	132.300	132.250	132.450	124.900
12	132.300	132.250	132.450	124.900
13	132.150	132.250	132.450	124.900
14	132.150	132.400 / 132.250	132.450	132.525
15	132.350	132.400 / 132.250	132.450	132.525
16		132.250 / 132.400	132.450	
17			132.450	
18		132.250	132.450	