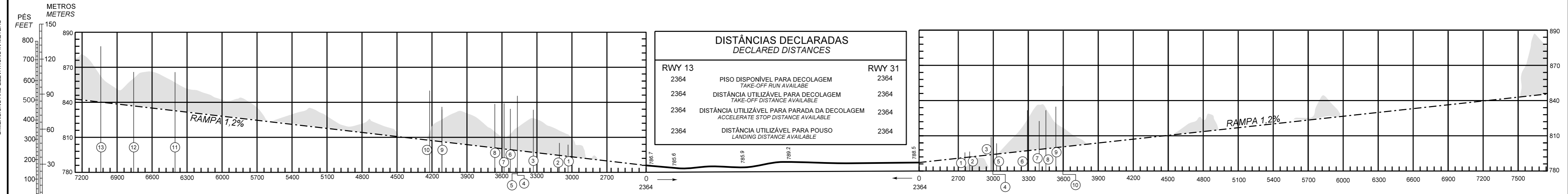
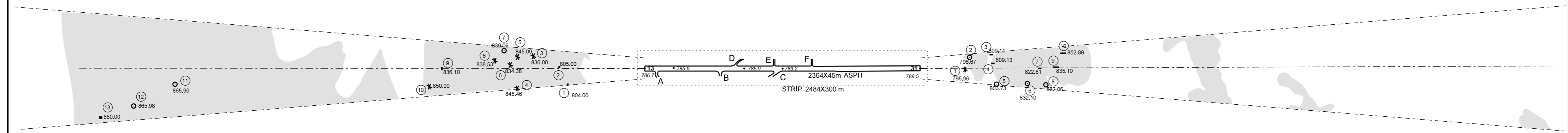


VAR
23° W (2022)
VA/CHG: 04W

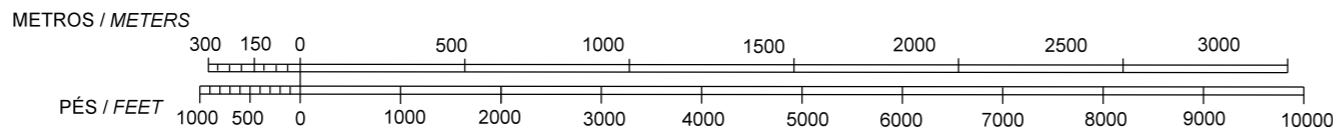


DISTÂNCIAS DECLARADAS DECLARED DISTANCES		
RWY 13		RWY 31
2364	PISO DISPONÍVEL PARA DECOLAGEM TAKE-OFF RUN AVAILABE	2364
2364	DISTÂNCIA UTILIZÁVEL PARA DECOLAGEM TAKE-OFF DISTANCE AVAILABE	2364
2364	DISTÂNCIA UTILIZÁVEL PARA PARADA DA DECOLAGEM ACCELERATE STOP DISTANCE AVAILABE	2364
2364	DISTÂNCIA UTILIZÁVEL PARA POUSO LANDING DISTANCE AVAILABE	2364

ESCALA VERTICAL
VERTICAL SCALE



ESCALA HORIZONTAL
HORIZONTAL SCALE



LEGENDA LEGEND	
①	NÚMERO DE IDENTIFICAÇÃO IDENTIFICATION NUMBER
■	EDIFICAÇÃO OU ESTRUTURA GRANDE BUILDING OR LARGE STRUCTURE
▲	TERRENO TRANSPASSANDO O PLANO TERRAIN PENETRATING OBSTRUCTION PLANE
○	POSTE POLE, TOWER, ANTENNA AND OTHERS
*	ÁRVORE OU ARBUSTO TREE OR SHRUB

PRECISÃO HORIZONTAL HORIZONTAL ACCURACY	PRECISÃO VERTICAL VERTICAL ACCURACY	OBSERVAÇÃO OBSERVATION
5 m (15 PÉS) NO PONTO DE ORIGEM, AUMENTANDO A UMA RAZÃO DE 1 m PARA 500 m. 5 m (15 FT) AT THE POINT OF ORIGIN, INCREASING AT A RATE OF 1 m PER 500 m OF DISTANCE FROM POINT OF ORIGIN.	DADOS NÃO PRECISOS. DATA NOT ACCURATE.	

REGISTRO DE EMENDAS AMENDMENT RECORD		
N°	DATA DATE	INSERIDA POR ENTERED BY

MODIFICAÇÕES/CHANGES: LAYOUT.