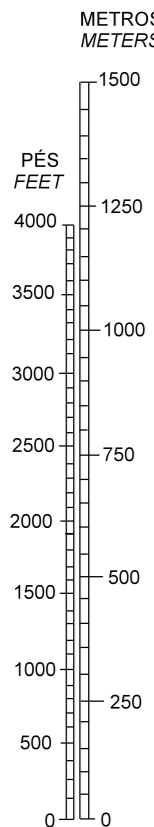
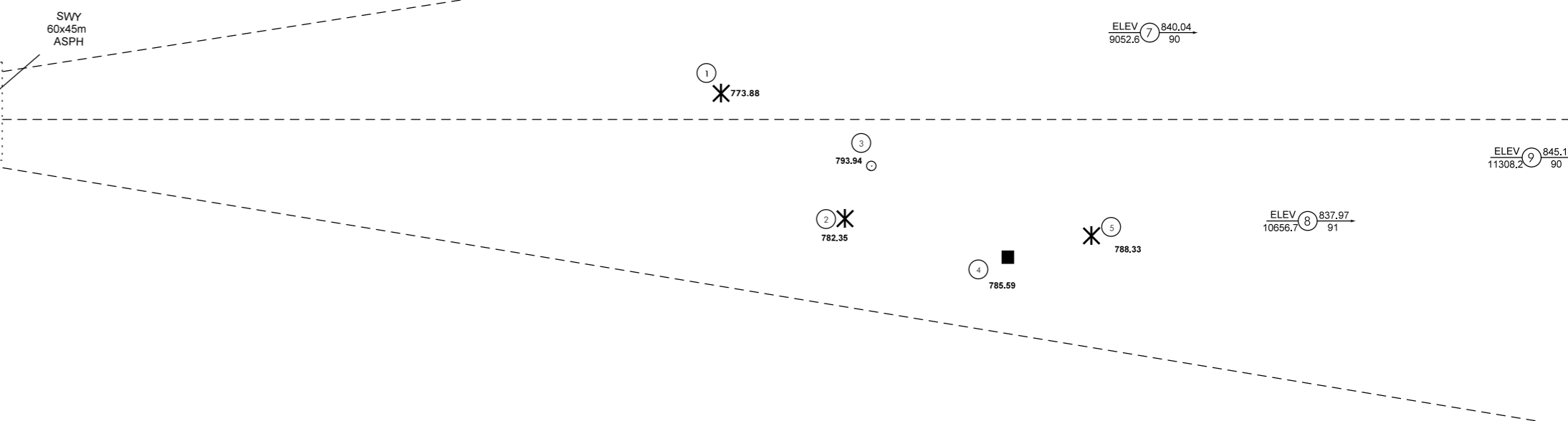
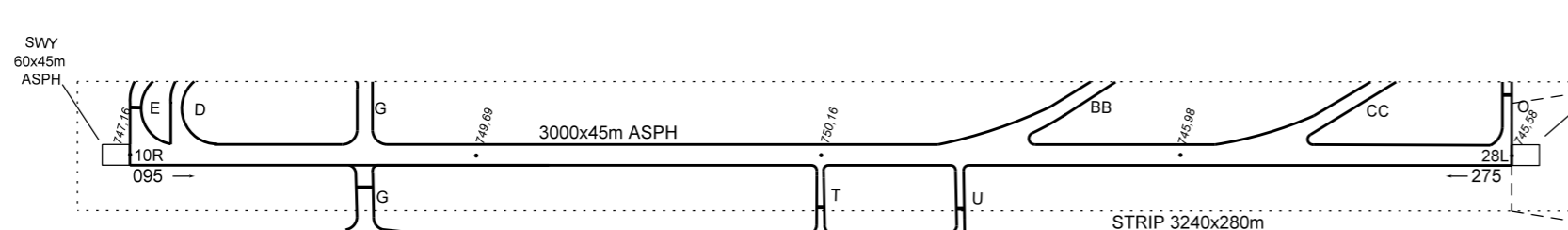
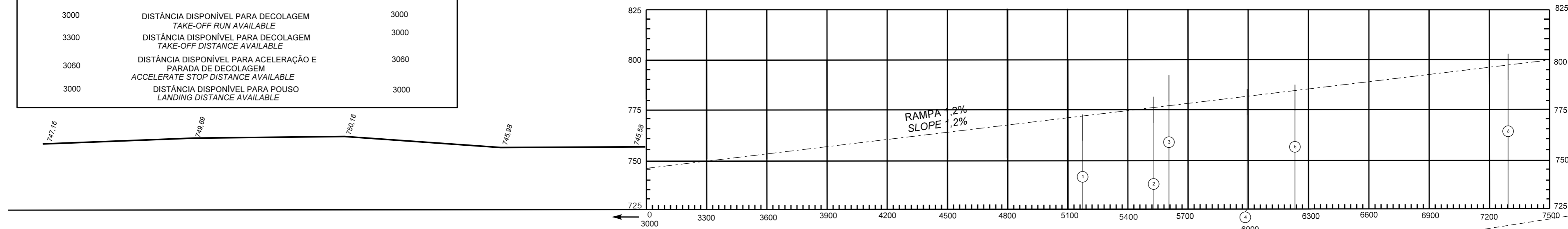


VAR  
22° W (2022)  
VA/CHG: 06° W

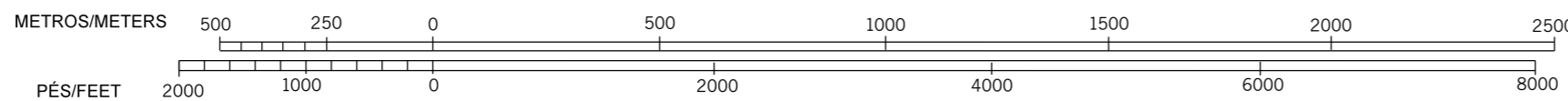
DISTÂNCIAS DECLARADAS DECLARED DISTANCES		
RWY 10R		RWY 28L
3000	DISTÂNCIA DISPONÍVEL PARA DECOLAGEM TAKE-OFF RUN AVAILABLE	3000
3300	DISTÂNCIA DISPONÍVEL PARA DECOLAGEM TAKE-OFF DISTANCE AVAILABLE	3000
3060	DISTÂNCIA DISPONÍVEL PARA ACELERAÇÃO E PARADA DE DECOLAGEM ACCELERATE STOP DISTANCE AVAILABLE	3060
3000	DISTÂNCIA DISPONÍVEL PARA POUSO LANDING DISTANCE AVAILABLE	3000



ESCALA VERTICAL  
VERTICAL SCALE



ESCALA HORIZONTAL  
HORIZONTAL SCALE



LEGENDA LEGEND	
①	NÚMERO DE IDENTIFICAÇÃO IDENTIFICATION NUMBER
■	EDIFICAÇÃO BUILDING
○	POSTE POLE
✱	ÁRVORE OU ARBUSTO TREE OR SHRUB

PRECISÃO HORIZONTAL HORIZONTAL ACCURACY	PRECISÃO VERTICAL VERTICAL ACCURACY	OBSERVAÇÃO OBSERVATION	REGISTRO DE EMENDA AMENDMENT RECORD		
			Nº	DATA DATE	MODIFICADO POR ENTERED BY
5 m (15 PÉS) NO PONTO DE ORIGEM, AUMENTANDO A UMA RAZÃO DE 1 m PARA 500 m. 5 m (15 FT) AT THE POINT OF ORIGIN, INCREASING AT A RATE OF 1 m PER 500 m OF DISTANCE FROM POINT OF ORIGIN.	DADOS NÃO PRECISOS. DATA NOT ACCURATE.				

DIMENSÕES E ELEVACIONES EM METROS  
DIMENSIONS AND ELEVATIONS IN METERS

MODIFICAÇÕES/CHANGES: LAYOUT.