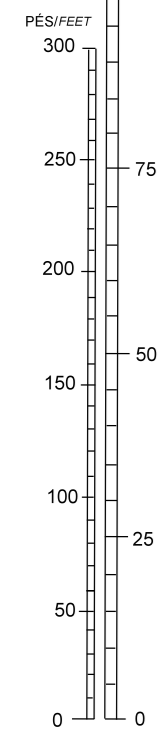


DIMENSÕES E ELEVAÇÕES EM METROS
DIMENSIONS AND ELEVATIONS IN METERS

VAR
16° W (2022)
VA/CHG: 07'W

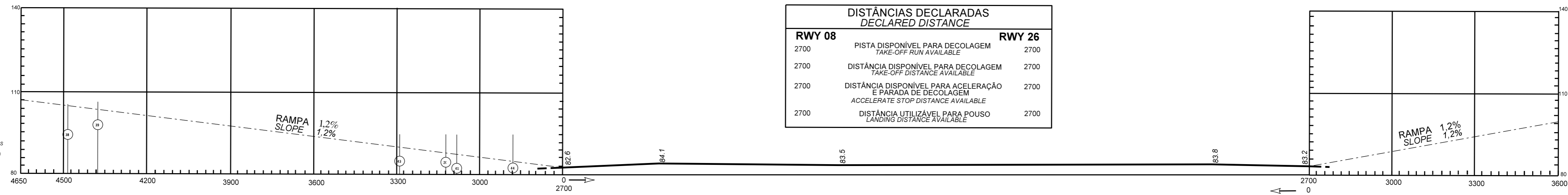
METROS/METERS

PÉS/FEET

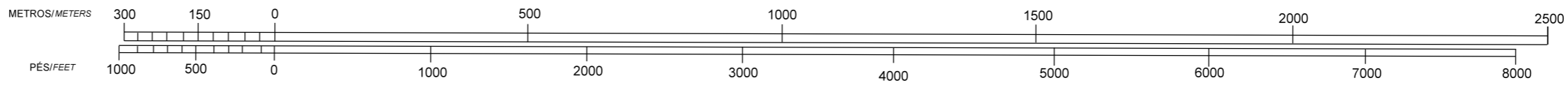


ESCALA VERTICAL
VERTICAL SCALE

DISTÂNCIAS DECLARADAS DECLARED DISTANCE		
RWY 08		RWY 26
2700	PISTA DISPONÍVEL PARA DECOLAGEM TAKE-OFF RUN AVAILABLE	2700
2700	DISTÂNCIA DISPONÍVEL PARA DECOLAGEM TAKE-OFF DISTANCE AVAILABLE	2700
2700	DISTÂNCIA DISPONÍVEL PARA ACELERAÇÃO E PARADA DE DECOLAGEM ACCELERATE STOP DISTANCE AVAILABLE	2700
2700	DISTÂNCIA UTILIZÁVEL PARA POUSO LANDING DISTANCE AVAILABLE	2700



LEGENDA LEGEND	
①	NÚMERO DE IDENTIFICAÇÃO IDENTIFICATION NUMBER
□	EDIFICAÇÃO BUILDING OR LARGE STRUCTURE
—x—x—x—	CERCA FENCE
○	POSTE TOWER, SPIRE, ANTENNA, ETC
✱	ÁRVORE OU ARBUSTO TREE OR SHRUB



ESCALA HORIZONTAL
HORIZONTAL SCALE

PRECISÃO HORIZONTAL HORIZONTAL ACCURACY	PRECISÃO VERTICAL VERTICAL ACCURACY	OBSERVAÇÃO OBSERVATION
5 m (15 PÉS) NO PONTO DE ORIGEM, AUMENTANDO A UMA RAZÃO DE 1 m PARA 500 m. 5 m (15 FT) AT THE POINT OF ORIGIN, INCREASING AT A RATE OF 1 m PER 500 m OF DISTANCE FROM POINT OF ORIGIN.	DADOS NÃO PRECISOS. DATA NOT ACCURATE.	

EMENDA AMENDMENT RECORD		
Nº	DATA DATE	MODIFICADO POR ENTERED BY

CHANGES: LAYOUT, VA/CHG.