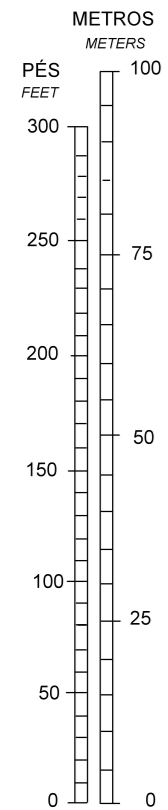
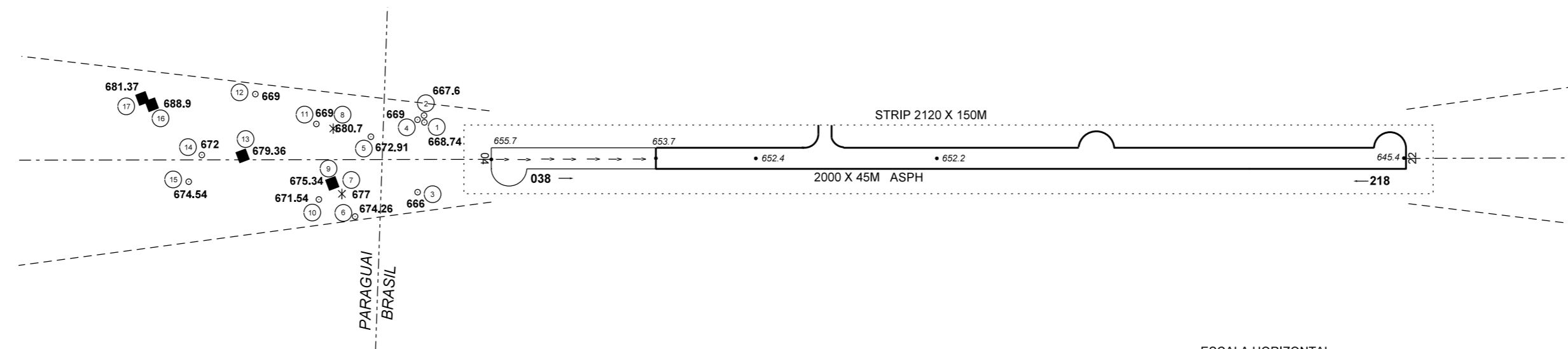
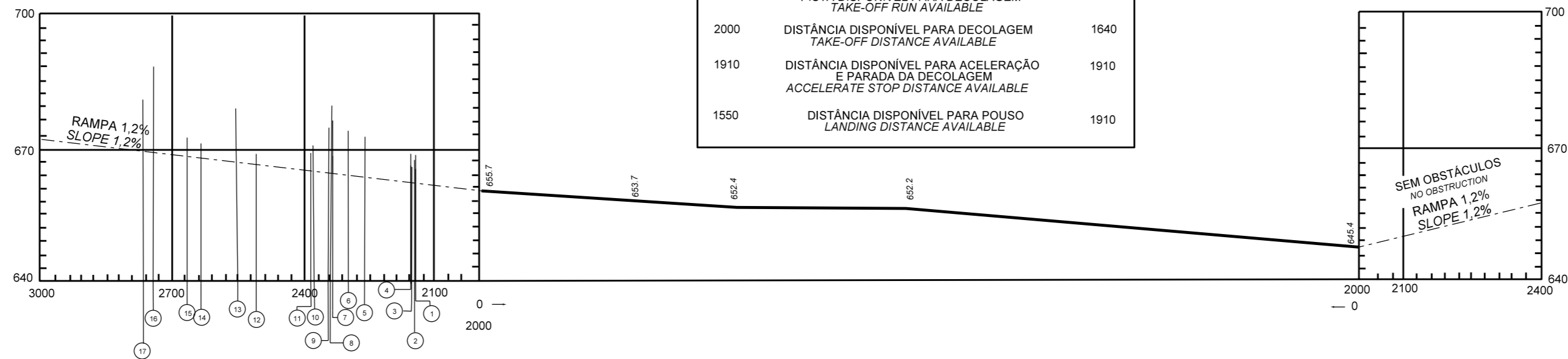


DISTÂNCIAS DECLARADAS DECLARED DISTANCES		
RWY 04		RWY 22
1910	PISTA DISPONÍVEL PARA DECOLAGEM TAKE-OFF RUN AVAILABLE	1640
2000	DISTÂNCIA DISPONÍVEL PARA DECOLAGEM TAKE-OFF DISTANCE AVAILABLE	1640
1910	DISTÂNCIA DISPONÍVEL PARA ACELERAÇÃO E PARADA DA DECOLAGEM ACCELERATE STOP DISTANCE AVAILABLE	1910
1550	DISTÂNCIA DISPONÍVEL PARA POUSO LANDING DISTANCE AVAILABLE	1910

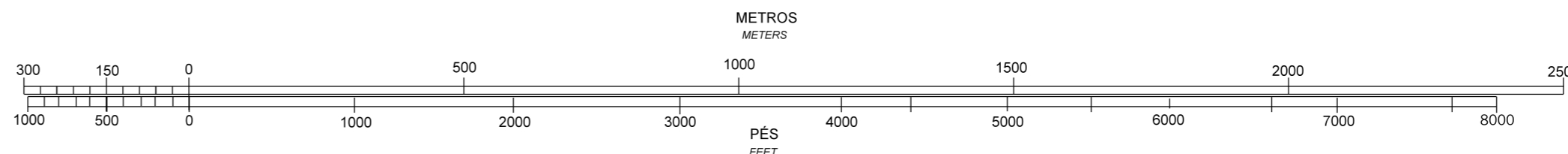
VAR
17° W (2023)
VA/CHG: 11' W



ESCALA VERTICAL
VERTICAL SCALE



ESCALA HORIZONTAL
HORIZONTAL SCALE



LEGENDA LEGEND	
NÚMERO DE IDENTIFICAÇÃO IDENTIFICATION NUMBER	①
POSTE TORRE ANTENA ETC... POLE TOWER ANTENNA ETC...	○
FRONTEIRA INTERNACIONAL INTERNATIONAL FRONTIER	-----
ÁRVORE OU ARBUSTO TREE OR SHRUB	*
EDIFICAÇÃO OU ESTRUTURA GRANDE BUILDING OR LARGE STRUCTURE	■

PRECISÃO HORIZONTAL HORIZONTAL ACCURACY	PRECISÃO VERTICAL VERTICAL ACCURACY	OBSERVAÇÃO OBSERVATION
5 m (15 pés) NO PONTO DE ORIGEM (ISTO É, O COMEÇO DA ÁREA DE TRAJETÓRIA DE VOO DE DECOLAGEM), AUMENTANDO A UMA RAZÃO DE 1 m (3 pés) A CADA 500 m (1.500 pés) DA DISTÂNCIA DO PONTO DE ORIGEM. 5 m (15 FT) AT THE POINT OF ORIGIN (THE COMMENCEMENT OF THE TAKE-OFF FLIGHT PATH AREA) INCREASING AT A RATE OF 1 m PER 500 m OF DISTANCE FROM POINT OF ORIGIN.	DADOS NÃO PRECISOS. DATA NOT ACCURATE.	

REGISTRO DE EMENDAS AMENDMENT RECORD		
Nº	DATA DATE	INSERIDA POR ENTERED BY

DIMENSÕES E ELEVAÇÕES EM METROS
DIMENSIONS AND ELEVATIONS IN METERS

CHANGES: BRG, MAG, DIST DECL, OBST, THR ELEV, VAR.