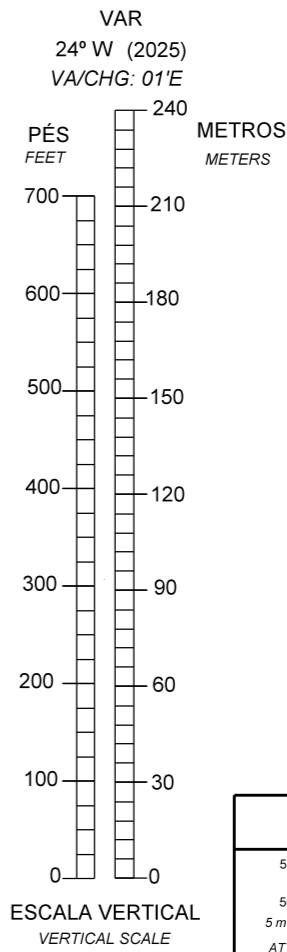
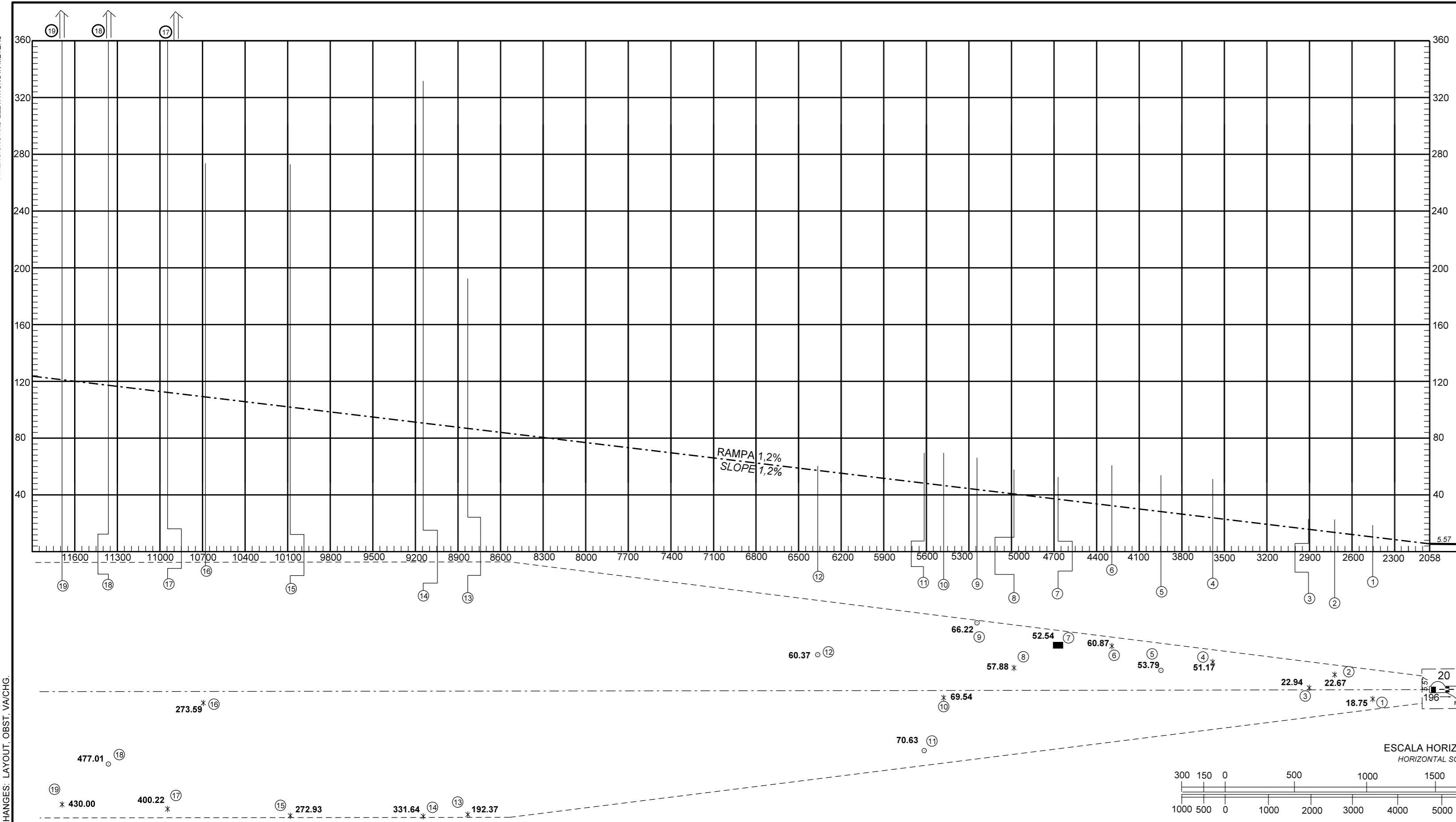


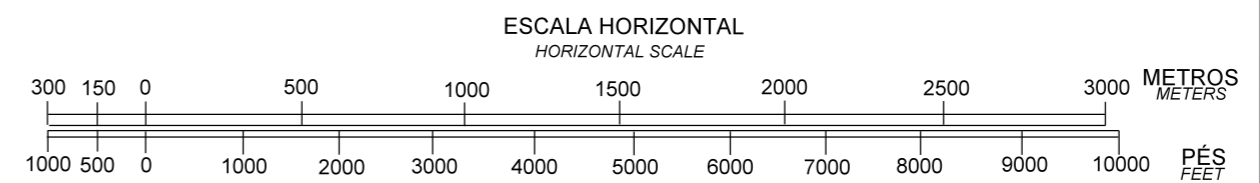
DIMENSÕES E ELEVACIONES EM METROS
DIMENSIONS AND ELEVATIONS IN METERS



DISTÂNCIAS DECLARADAS DECLARED DISTANCES		
RWY 02	PISO DISPONÍVEL PARA DECOLAGEM TAKE-OFF RUN AVAILABLE	RWY 20
2058		2058
2058	DISTÂNCIA UTILIZÁVEL PARA DECOLAGEM TAKE-OFF DISTANCE AVAILABLE	2058
2058	DISTÂNCIA UTILIZÁVEL PARA PARADA DE DECOLAGEM ACCELERATE STOP DISTANCE AVAILABLE	2058
2058	DISTÂNCIA UTILIZÁVEL PARA POUSO LANDING DISTANCE AVAILABLE	2058

LEGENDA LEGEND	
①	NÚMERO DE IDENTIFICAÇÃO IDENTIFICATION NUMBER
■	EDIFICAÇÃO OU ESTRUTURA GRANDE BUILDING OR LARGE STRUCTURE
○	POSTE POLE, TOWER, ANTENNA AND OTHERS
✕	ÁRVORE OU ARBUSTO TREE OR SHRUB

PRECISÃO HORIZONTAL HORIZONTAL ACCURACY	PRECISÃO VERTICAL VERTICAL ACCURACY	OBSERVAÇÃO OBSERVATION
5 m (15 pés) NO PONTO DE ORIGEM (ISTO É O COMEÇO DA ÁREA DE TRAJETÓRIA DE VOO DE DECOLAGEM). AUMENTANDO A UMA RAZÃO DE 1 m (3 pés) A CADA 500 m (1.500 pés) DA DISTÂNCIA DO PONTO DE ORIGEM.	DADOS NÃO PRECISOS. DATA NOT ACCURATE.	
5 m (15 FT) AT THE POINT OF ORIGIN (THE COMMENCEMENT OF THE TAKE-OFF FLIGHT PATH AREA) INCREASING AT A RATE OF 1 m (3 FT) PER 500 m (1.500 FT) OF DISTANCE FROM POINT OF ORIGIN.		



REGISTRO DE EMENDAS AMENDMENT RECORD		
Nº	DATA DATE	INSERIDA POR ENTERED BY

CHANGES: LAYOUT, OBST, VA/CHG.