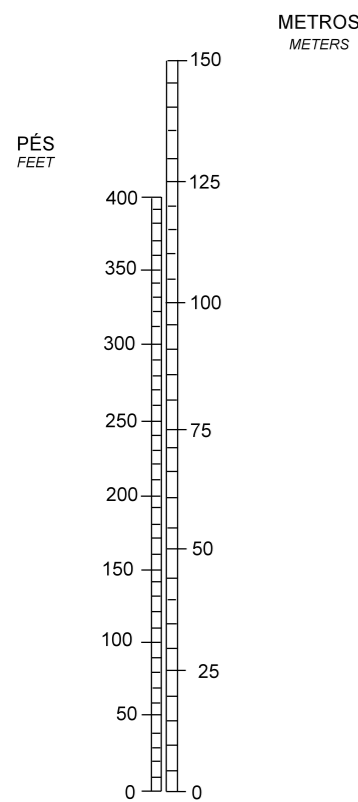


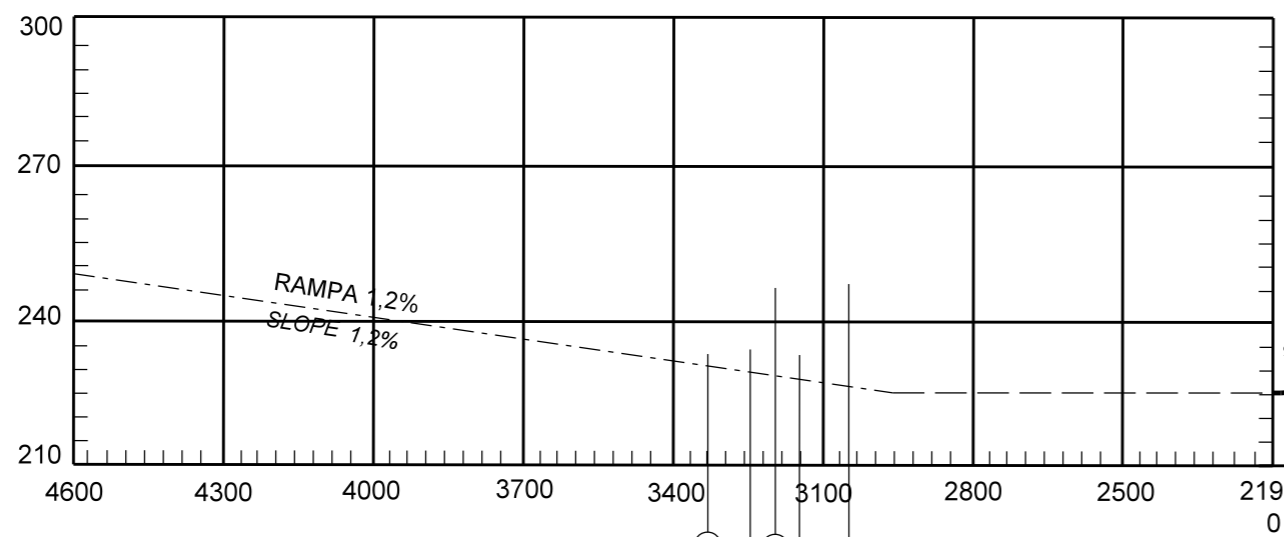
DIMENSÕES E ELEVAÇÕES EM METROS
DIMENSIONS AND ELEVATIONS IN METERS

CHANGES: BRG MAG, OBST, THR, VAR.

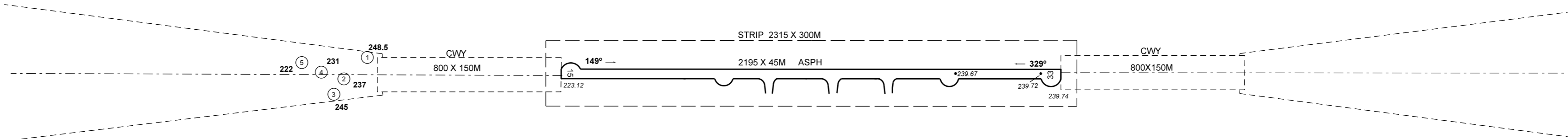
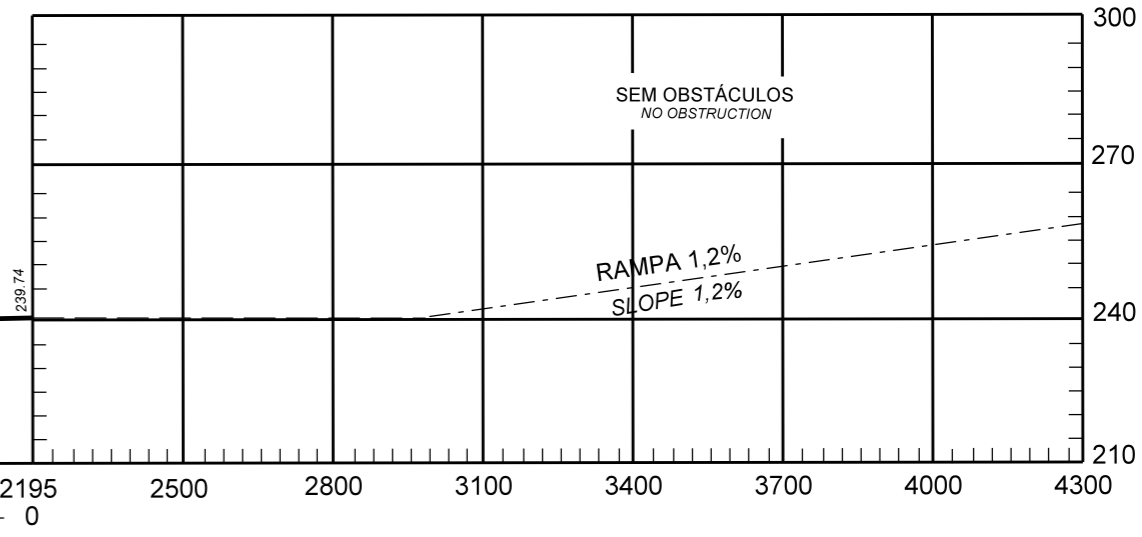
VAR
17° W (2021)



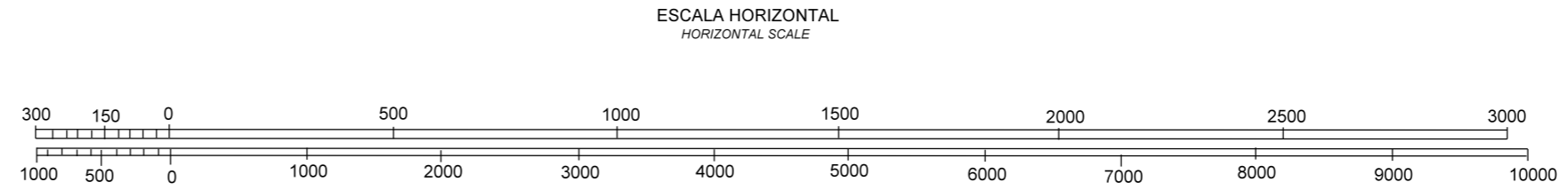
ESCALA VERTICAL
VERTICAL SCALE



DISTÂNCIAS DECLARADAS DECLARED DISTANCES		
RWY 15		RWY 33
2105	PISTA DISPONÍVEL PARA DECOLAGEM TAKE-OFF RUN AVAILABLE	2095
2995	DISTÂNCIA DISPONÍVEL PARA DECOLAGEM TAKE-OFF DISTANCE AVAILABLE	2995
2105	DISTÂNCIA DISPONÍVEL PARA ACELERAÇÃO E PARADA DA DECOLAGEM ACCELERATE STOP DISTANCE AVAILABLE	2095
2105	DISTÂNCIA DISPONÍVEL PARA POUSO LANDING DISTANCE AVAILABLE	2095



METROS
METERS



ESCALA HORIZONTAL
HORIZONTAL SCALE

LEGENDA LEGEND	
①	NÚMERO DE IDENTIFICAÇÃO IDENTIFICATION NUMBER
*	ÁRVORE OU ARBUSTO TREE OR SHRUB
	MATA TRANSPASSANDO O PLANO DE OBSTÁCULO WOOD PENETRATING OBSTRUCTION PLANE

REGISTRO DE EMENDAS AMENDMENT RECORD		
N°	DATA DATE	MODIFICADO POR ENTERED BY