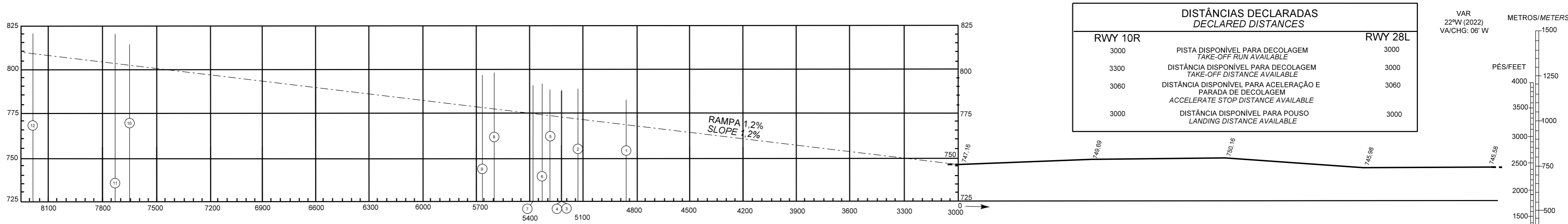
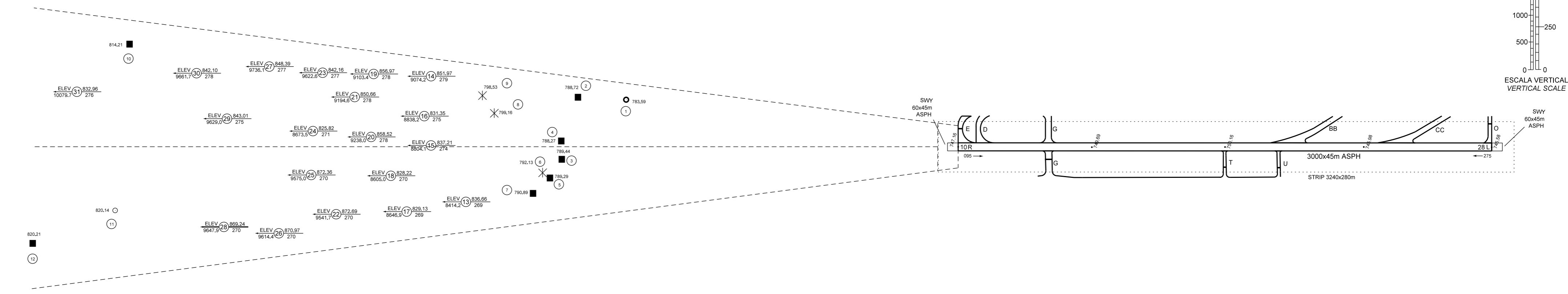
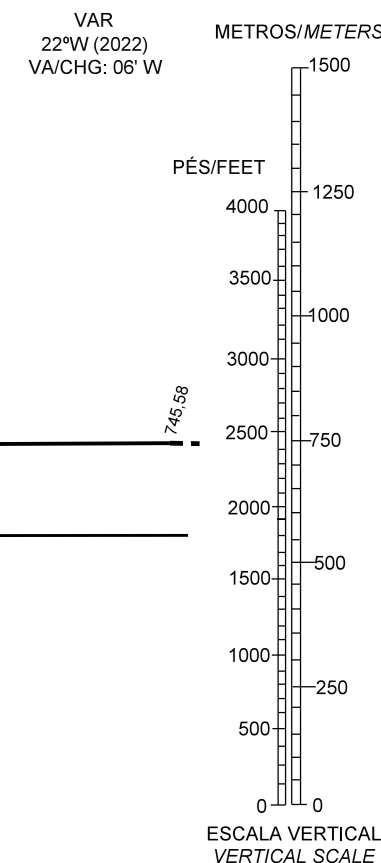


DIMENSÕES E ELEVAÇÕES EM METROS
DIMENSIONS AND ELEVATIONS IN METERS

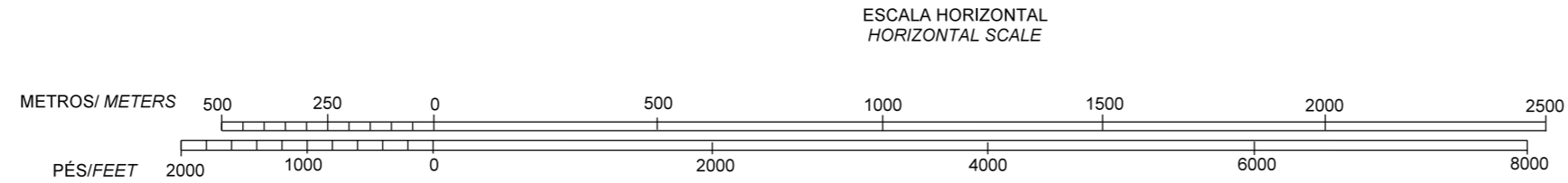
MODIFICAÇÕES/CHANGES: LAYOUT, OBST. STRIP, THR, THR ELEV, VAR.



DISTÂNCIAS DECLARADAS DECLARED DISTANCES		
RWY 10R		RWY 28L
3000	PISTA DISPONÍVEL PARA DECOLAGEM TAKE-OFF RUN AVAILABLE	3000
3300	DISTÂNCIA DISPONÍVEL PARA DECOLAGEM TAKE-OFF DISTANCE AVAILABLE	3000
3060	DISTÂNCIA DISPONÍVEL PARA ACELERAÇÃO E PARADA DE DECOLAGEM ACCELERATE STOP DISTANCE AVAILABLE	3060
3000	DISTÂNCIA DISPONÍVEL PARA POUSO LANDING DISTANCE AVAILABLE	3000



LEGENDA	
①	NÚMERO DE IDENTIFICAÇÃO IDENTIFICATION NUMBER
■	EDIFICAÇÃO BUILDING OR LARGE STRUCTURE
○	POSTE POLE
✕	ÁRVORE OU ARBUSTO TREE OR SHRUB



REGISTRO DE EMENDAS AMENDMENT RECORD		
N°	DATA DATE	MODIFICADO POR ENTERED BY