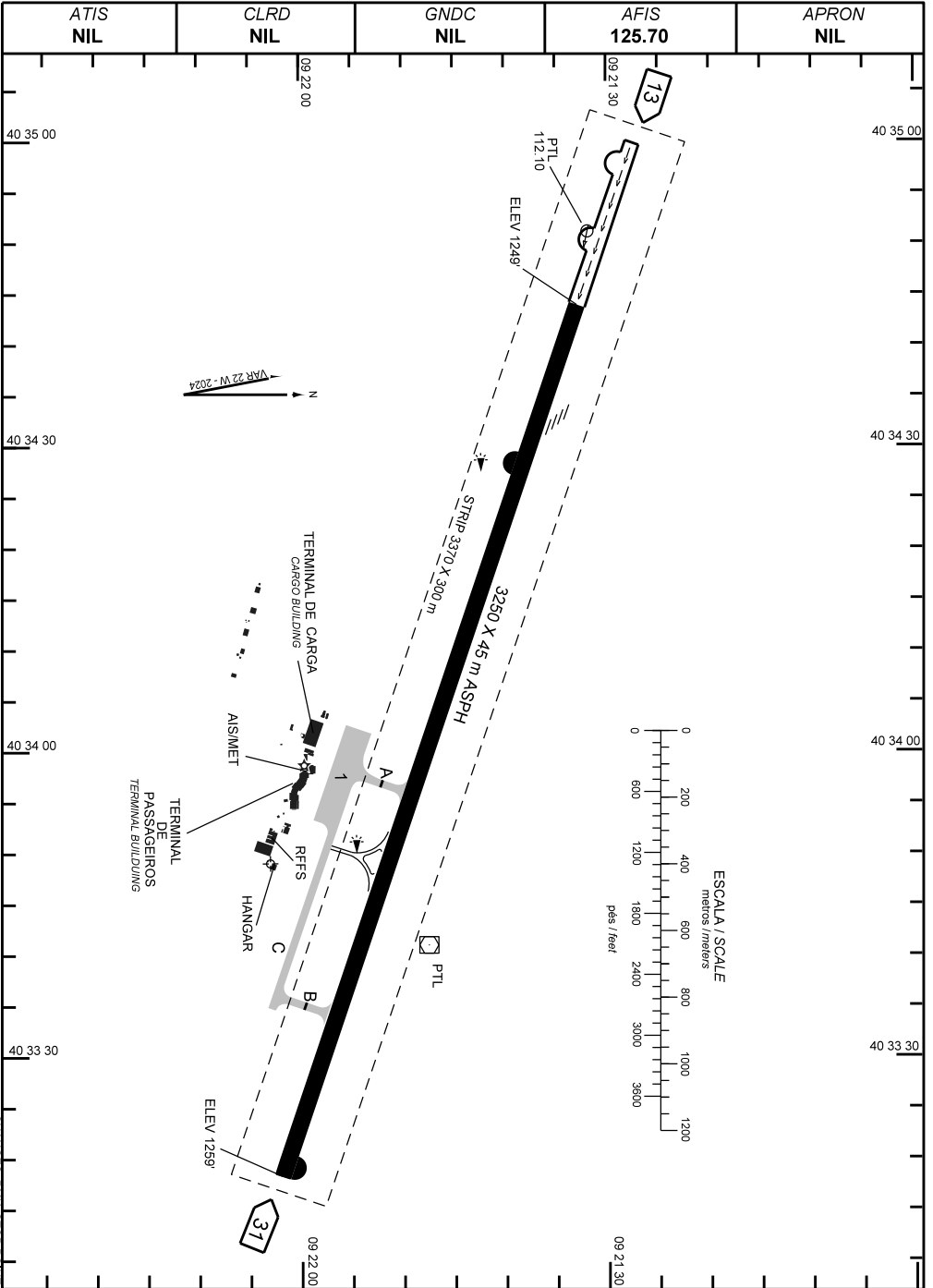


AD ELEV:1263'

ARP S09 22 03 W040 33 49



CHANGES: RNMK STOP POINT.

**ADC - SBPL: INFORMAÇÕES COMPLEMENTARES / COMPLEMENTARY INFORMATION**


CARACTERÍSTICAS FÍSICAS / PHYSICAL CHARACTERISTICS											
PISTA RUNWAY				DIMENSÕES(m) DIMENSIONS(m)				PCN	TIPO DE SUPERFÍCIE SURFACE KIND		
RWY	BRG MAG	Tipo Type	RCD	RWY	SWY	CWY	STRIP	RWY	RWY	SWY	
a	b	c	d	e	f	g	h	i	j	k	
13	131	NPA	4E	3250x45			3370 x 300	80/F/C/X/T	ASPH		
31	311	NPA	4E								

DISTÂNCIAS DECLARADAS, AUXÍLIOS VISUAIS E COORDENADAS DAS CABECEIRAS DECLARED DISTANCES, VISUAL AIDS AND THRESHOLD COORDINATES							
RWY	TORA(m)	TODA(m)	ASDA(m)	LDA(m)	AUXÍLIOS / AIDS	ALTURA GEODAL(m) GEOD HEIGHT(m)	COORDENADAS COORDINATES
13	3250	3250	3250	2760	PAPI (3.05°)	-13,67	S09 21 33 W040 34 44
31	2760	2760	3250	3250		-13,67	S09 22 02 W040 33 18


**SERVIÇO DE SALVAMENTO E CONTRAINCÊNDIO / RESCUE AND FIRE FIGHTING SERVICE: RFFS REQ - 6**

**RWY 13 / 31**

**Sinalização horizontal / Marking Aids**



**Auxílios luminosos / Lighting Aids**



**RMK:** 1) MEHT: PAPI RWY 13 - 102FT

2) COMBATE DE INCÊNDIO E SALVAMENTO REDUZIDO PARA CAT 5 DAS 1530-0330. DEMAIS HORÁRIOS OPR CAT 6. CASO HAJA NECESSIDADE DE ATENDIMENTO CAT 6 NO PERÍODO DAS 1530-0330, SOLICITAR COM NO MÍNIMO 06HR DE ANTECEDÊNCIA PELO TELEFONE (87)3867-9617.

CHANGES: RMK, STOP POINT.