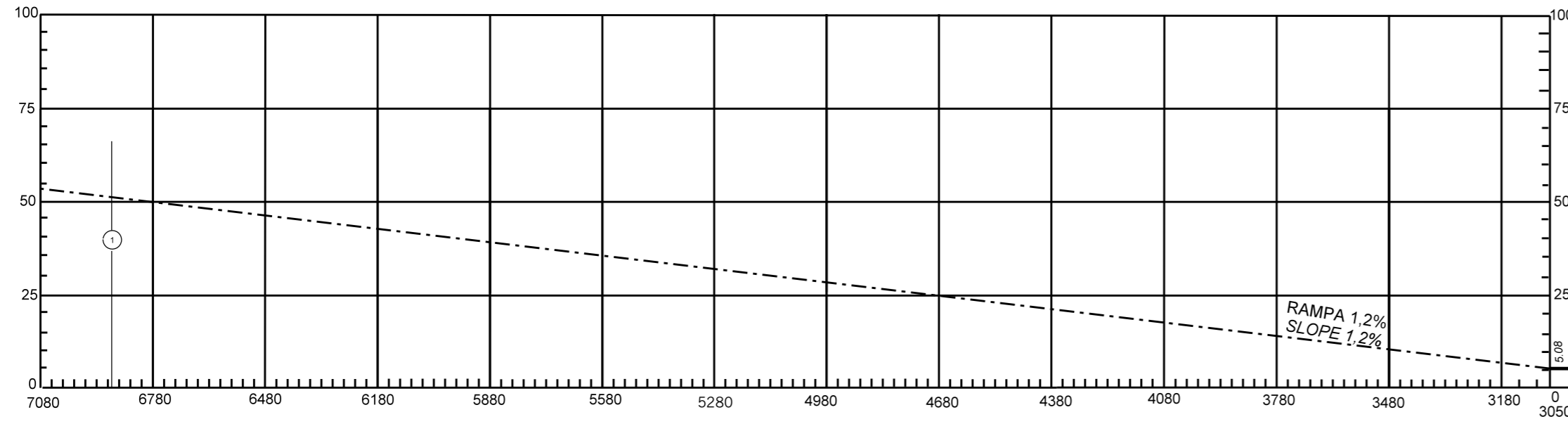
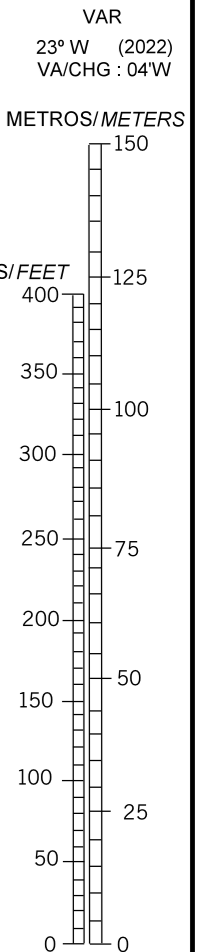
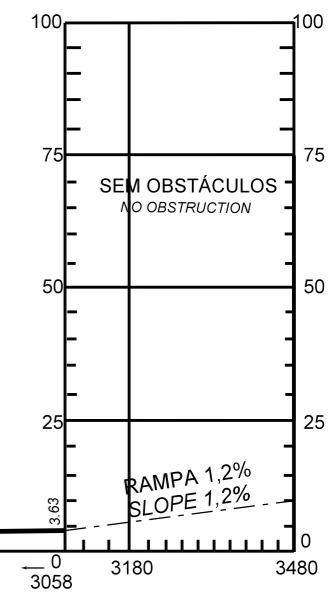


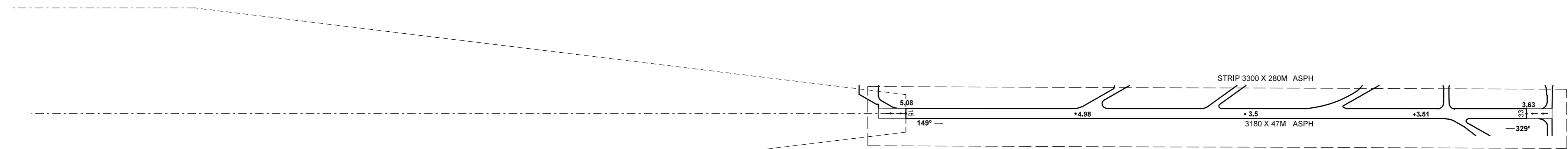
DIMENSÕES E ELEVAÇÕES EM METROS
DIMENSIONS AND ELEVATIONS IN METERS



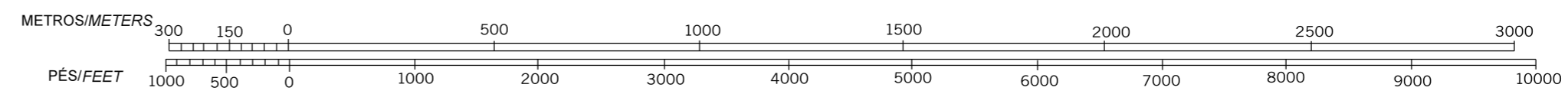
DISTÂNCIAS DECLARADAS DECLARED DISTANCES		
RWY 15		RWY 33
3060	PISO DISPONÍVEL PARA DECOLAGEM TAKE-OFF RUN AVAILABLE	3050
3180	DISTÂNCIA UTILIZÁVEL PARA DECOLAGEM TAKE-OFF DISTANCE AVAILABLE	3180
3060	DISTÂNCIA UTILIZÁVEL PARA PARADA DA DECOLAGEM ACCELERATE STOP DISTANCE AVAILABLE	3050
2930	DISTÂNCIA UTILIZÁVEL PARA POUSO LANDING DISTANCE AVAILABLE	2930



ESCALA VERTICAL
VERTICAL SCALE



ESCALA HORIZONTAL
HORIZONTAL SCALE



MODIFICAÇÕES/CHANGES: LAYOUT.

LEGENDA LEGEND	
NÚMERO DE IDENTIFICAÇÃO IDENTIFICATION NUMBER	①
ÁRVORE OU ARBUSTO TREE OR SHRUB	*
POSTE, TORRE, ANTENA, ETC. POLE, TOWER, ANTENNA, ETC.	○
EDIFICAÇÃO OU GRANDE ESTRUTURA BUILDING OR LARGE STRUCTURE	■

PRECISÃO HORIZONTAL HORIZONTAL ACCURACY	PRECISÃO VERTICAL VERTICAL ACCURACY	OBSERVAÇÃO OBSERVATION
5 m (15 PÉS) NO PONTO DE ORIGEM, AUMENTANDO A UMA RAZÃO DE 1 m PARA 500 m. 5 m (15 FT) AT THE POINT OF ORIGIN, INCREASING AT A RATE OF 1 m PER 500 m OF DISTANCE FROM POINT OF ORIGIN.	DADOS NÃO PRECISOS. DATA NOT ACCURATE.	

REGISTRO DE EMENDAS AMENDMENT RECORD		
Nº	DATA DATE	INSERIDO POR ENTERED BY