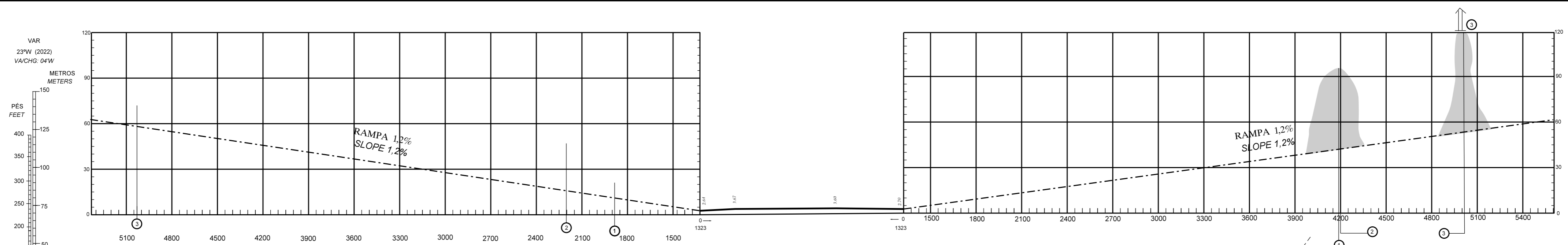


DIMENSÕES E ELEVACIONES EM METROS
DIMENSIONS AND ELEVATIONS IN METERS

ESCALA VERTICAL
VERTICAL SCALE

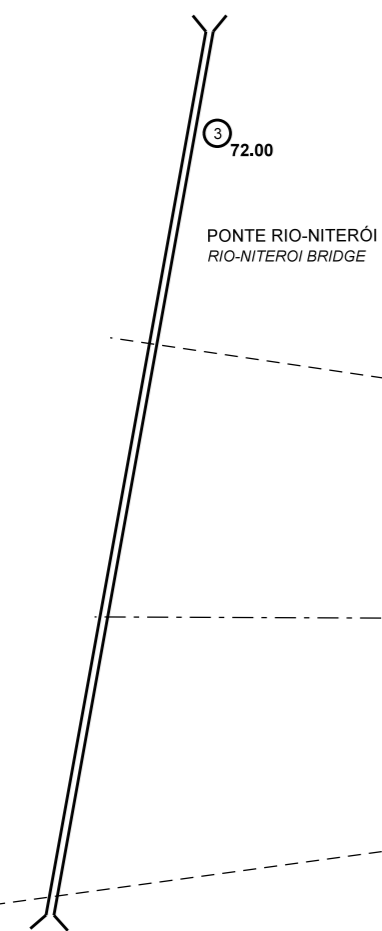
MODIFICAÇÕES/CHANGES: LAYOUT.



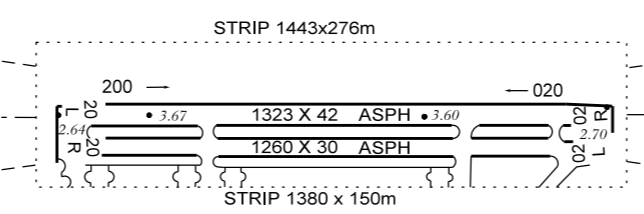
LEGENDA LEGEND	
①	NÚMERO DE IDENTIFICAÇÃO IDENTIFICATION NUMBER
■	EDIFICAÇÃO OU ESTRUTURA GRANDE BUILDING OR LARGE STRUCTURE
⬜	TERRENO TRANSPASSANDO O PLANO TERRAIN PENETRATING OBSTRUCTION PLANE
⊙	POSTE POLE, TOWER, ANTENNA AND OTHERS
	PONTE BRIDGE
—○—	ROTA DA BARCA FERRY BOAT ROUTE

DISTÂNCIAS DECLARADAS DECLARED DISTANCE		
RWY 20L	RWY 02R	
1323	PISO DISPONÍVEL PARA DECOLAGEM TAKE-OFF RUN AVAILABLE	1323
1323	DISTÂNCIA UTILIZÁVEL PARA DECOLAGEM TAKE-OFF DISTANCE AVAILABLE	1323
1323	DISTÂNCIA UTILIZÁVEL PARA PARADA DA DECOLAGEM ACCELERATE STOP DISTANCE AVAILABLE	1323
1323	DISTÂNCIA UTILIZÁVEL PARA POUSO LANDING DISTANCE AVAILABLE	1323

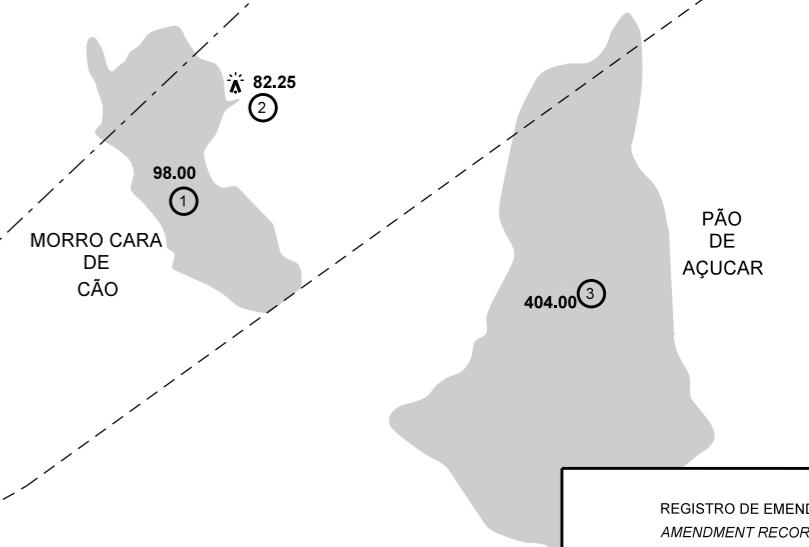
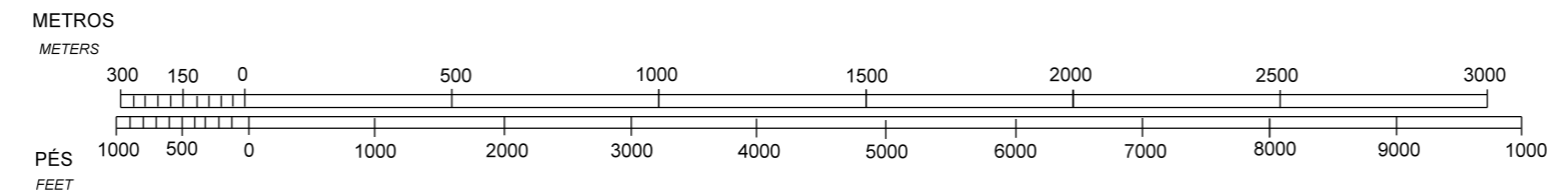
DISTÂNCIAS DECLARADAS DECLARED DISTANCE		
RWY 20R	RWY 02L	
1260	PISO DISPONÍVEL PARA DECOLAGEM TAKE-OFF RUN AVAILABLE	1260
1260	DISTÂNCIA UTILIZÁVEL PARA DECOLAGEM TAKE-OFF DISTANCE AVAILABLE	1260
1260	DISTÂNCIA UTILIZÁVEL PARA PARADA DA DECOLAGEM ACCELERATE STOP DISTANCE AVAILABLE	1260
1260	DISTÂNCIA UTILIZÁVEL PARA POUSO LANDING DISTANCE AVAILABLE	1260



BAÍA DE GUANABARA
GUANABARA BAY



ESCALA HORIZONTAL
HORIZONTAL SCALE



PRECISÃO HORIZONTAL HORIZONTAL ACCURACY
5 m (15 PÉS) NO PONTO DE ORIGEM, AUMENTANDO A UMA RAZÃO DE 1 m PARA 500 m. 5 m (15 FT) AT THE POINT OF ORIGIN, INCREASING AT A RATE OF 1 m PER 500 m OF DISTANCE FROM POINT OF ORIGIN.

PRECISÃO VERTICAL VERTICAL ACCURACY
DADOS NÃO PRECISOS. DATA NOT ACCURATE.

OBSERVAÇÃO OBSERVATION

REGISTRO DE EMENDAS AMENDMENT RECORD		
Nº	DATA DATE	INSERIDA POR ENTERED BY