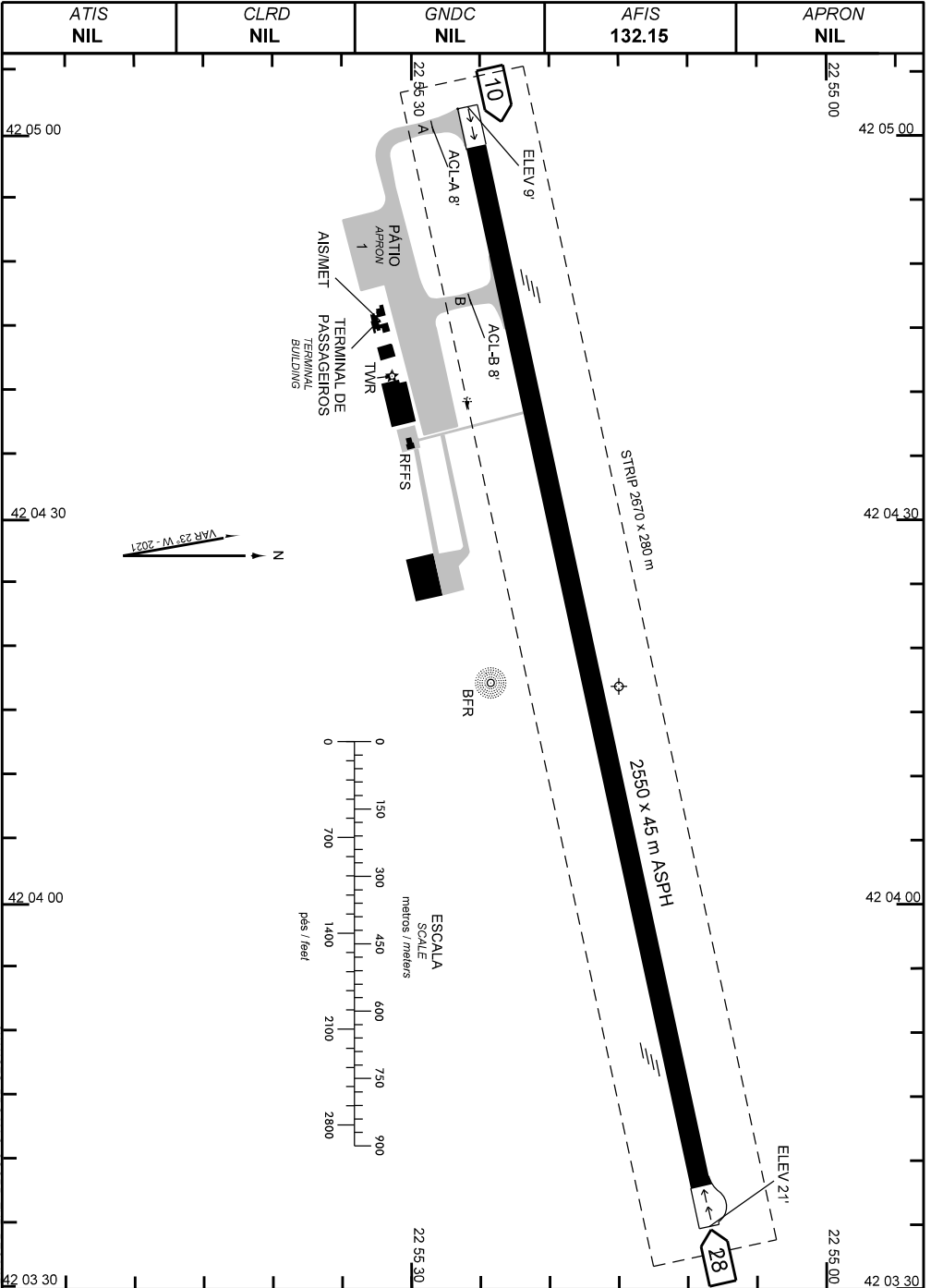
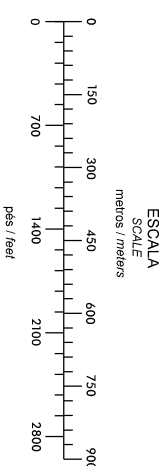


AD ELEV: 23'

ARP S22 55 15 W042 04 17



VAR 23 W - 2021



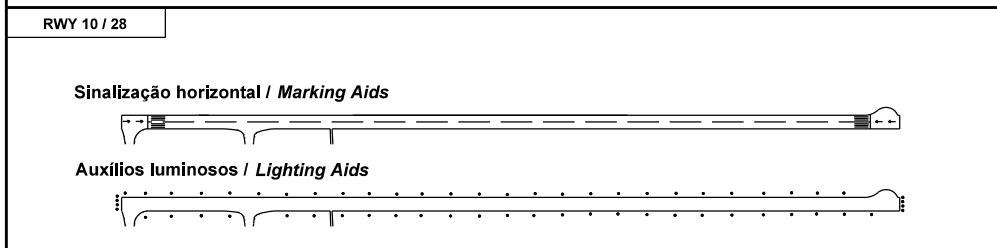
CHANGES: BRG MAG COORD. THR DECVAR.

ADC - SBCB: INFORMAÇÕES COMPLEMENTARES / COMPLEMENTARY INFORMATION

CARACTERÍSTICAS FÍSICAS / PHYSICAL CHARACTERISTICS											
PISTA RUNWAY				DIMENSÕES(m) DIMENSIONS(m)				PCN	TIPO DE SUPERFÍCIE SURFACE KIND		
RWY	BRG MAG	Tipo Type	RCD	RWY	SWY	CWY	STRIP	RWY	RWY	SWY	
a	b	c	d	e	f	g	h	j	k	l	
10	102	NPA	4E	2550x45			2670	76/F/C/X/T	ASPH		
28	282	NPA	4E				x 280				

DISTÂNCIAS DECLARADAS, AUXÍLIOS VISUAIS E COORDENADAS DAS CABECEIRAS DECLARED DISTANCES, VISUAL AIDS AND THRESHOLD COORDINATES							
RWY	TORA(m)	TODA(m)	ASDA(m)	LDA(m)	AUXÍLIOS / AIDS	ALTURA GEOIDAL(m) GEOID HEIGHT(m)	COORDENADAS COORDINATES
10	2460	2550	2460	2370	PAPI	- 5,90	S22 55 25 W042 04 59
28	2460	2550	2460	2370	PAPI	- 5,90	S22 55 09 W042 03 38

SERVIÇO DE SALVAMENTO E CONTRAINCÊNDIO / RESCUE AND FIRE FIGHTING SERVICE: RFFS REQ - 7



RMK:

- 1 - MEHT: RWY 10 - 61'
RWY 28 - 62'
- 2 - ACFT DA MARINHA DO BRASIL EM VOO DE INSTRUÇÃO NA CTR ALDEIA, SOBRE ÁREA MARÍTIMA E PRÓXIMO AO AD
- 3 - RWY 10 E RWY 28 ÚLTIMOS 90M CLSD PARA LDG/TKOF DEVIDO PROVIMENTO DE RESA

CHANGES: BRG MAG, COORD, THR, DECLVAR.