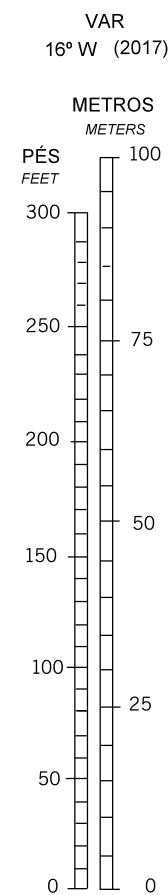
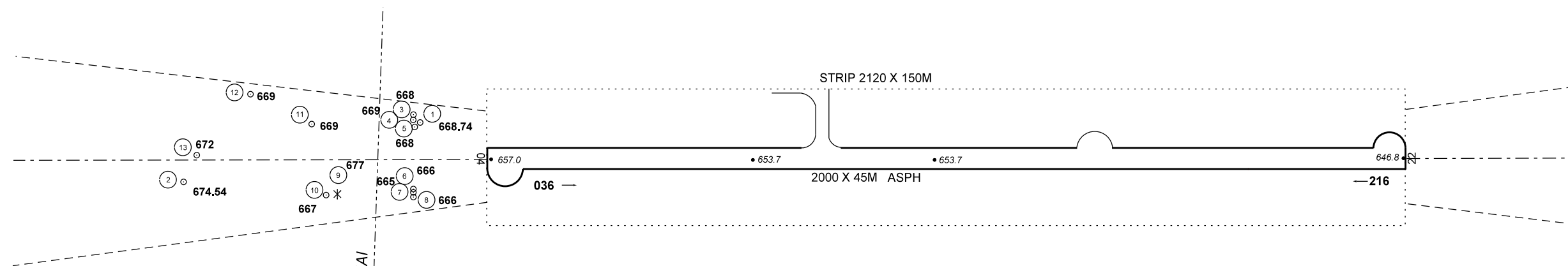



DISTÂNCIAS DECLARADAS DECLARED DISTANCES		
RWY 04		RWY 22
2000	PISTA DISPONÍVEL PARA DECOLAGEM TAKE-OFF RUN AVAILABLE	1640
2000	DISTÂNCIA DISPONÍVEL PARA DECOLAGEM TAKE-OFF DISTANCE AVAILABLE	1640
2000	DISTÂNCIA DISPONÍVEL PARA ACELERAÇÃO E PARADA DA DECOLAGEM ACCELERATE STOP DISTANCE AVAILABLE	2000
1640	DISTÂNCIA DISPONÍVEL PARA POUSO LANDING DISTANCE AVAILABLE	2000

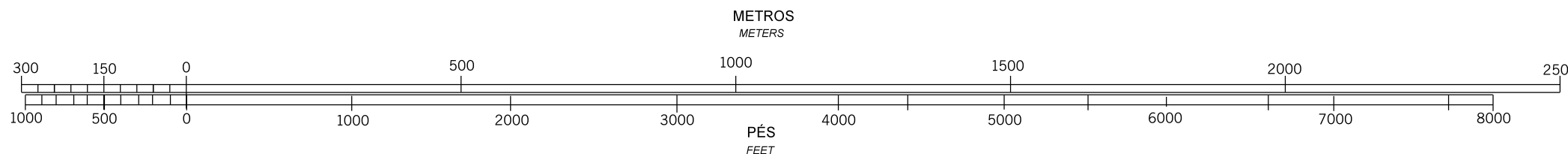
DIMENSÕES E ELEVACIONES EM METROS
DIMENSIONS AND ELEVATIONS IN METERS



ESCALA VERTICAL
VERTICAL SCALE



ESCALA HORIZONTAL
HORIZONTAL SCALE



LEGENDA LEGEND	
NÚMERO DE IDENTIFICAÇÃO IDENTIFICATION NUMBER	②
POSTE TORRE ANTENA ETC... POLE TOWER ANTENNA ETC...	○
FRONTEIRA INTERNACIONAL INTERNATIONAL FRONTIER	-----
ÁRVORE OU ARBUSTO TREE OR SHRUB	✱

REGISTRO DE EMENDAS AMENDMENT RECORD		
Nº	DATA DATE	INSERIDA POR ENTERED BY

MODIFICAÇÕES/CHANGES: BRG MAG, LAYOUT, THR, VAR.