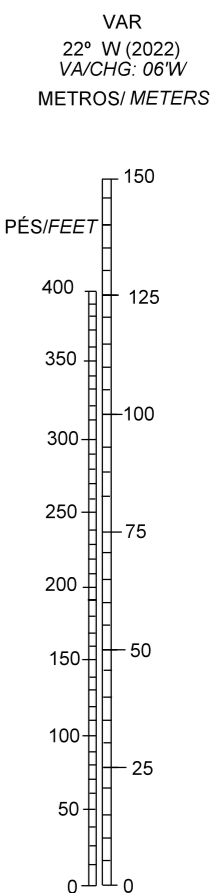
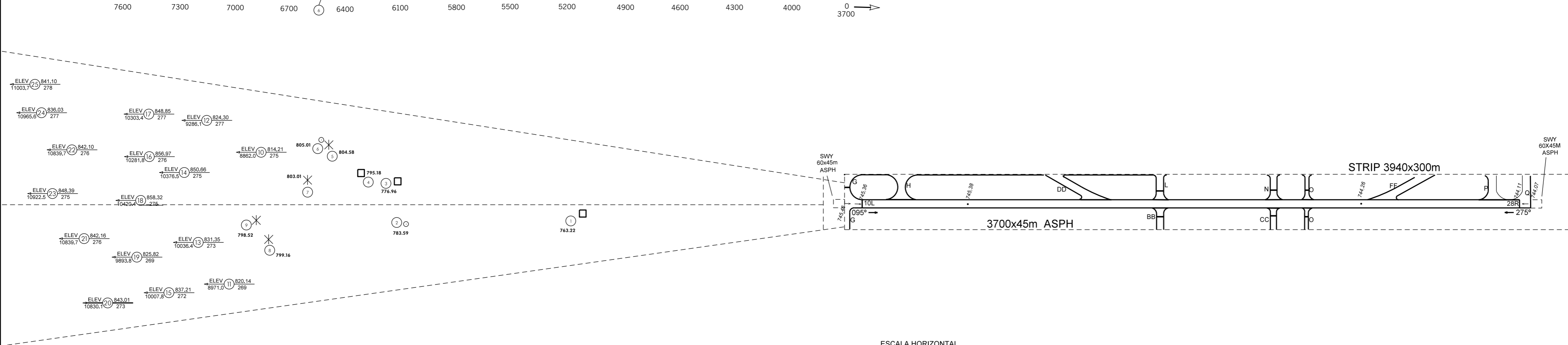
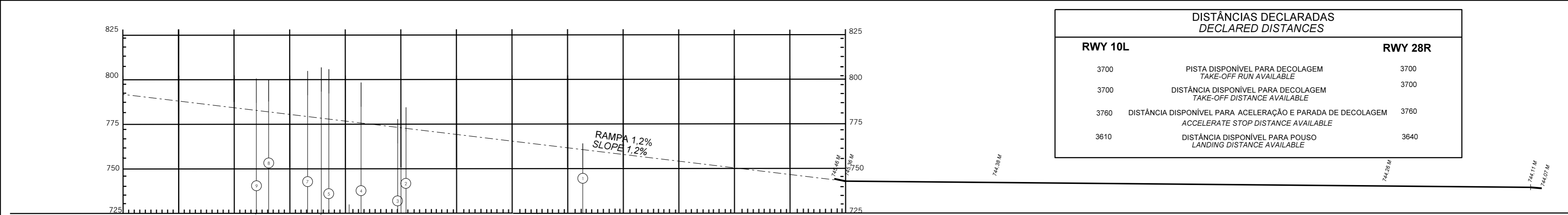


DISTÂNCIAS DECLARADAS DECLARED DISTANCES		
RWY 10L		RWY 28R
3700	PISTA DISPONÍVEL PARA DECOLAGEM TAKE-OFF RUN AVAILABLE	3700
3700	DISTÂNCIA DISPONÍVEL PARA DECOLAGEM TAKE-OFF DISTANCE AVAILABLE	3700
3760	DISTÂNCIA DISPONÍVEL PARA ACELERAÇÃO E PARADA DE DECOLAGEM ACCELERATE STOP DISTANCE AVAILABLE	3760
3610	DISTÂNCIA DISPONÍVEL PARA POUSO LANDING DISTANCE AVAILABLE	3640




DIMENSÕES E ELEVACIONES EM METROS
DIMENSIONS AND ELEVATIONS IN METERS

MODIFICAÇÕES/CHANGES: ELEV THR, LAYOUT, THR



LEGENDA LEGEND	
①	NÚMERO DE IDENTIFICAÇÃO IDENTIFICATION NUMBER
□	EDIFICAÇÃO BUILDING OR LARGE STRUCTURE
○	POSTE POLE
✱	ÁRVORE OU ARBUSTO TREE OR SHRUB



REGISTRO DE EMENDA AMENDMENT RECORD		
Nº	DATA DATE	MODIFICADO POR ENTERED BY