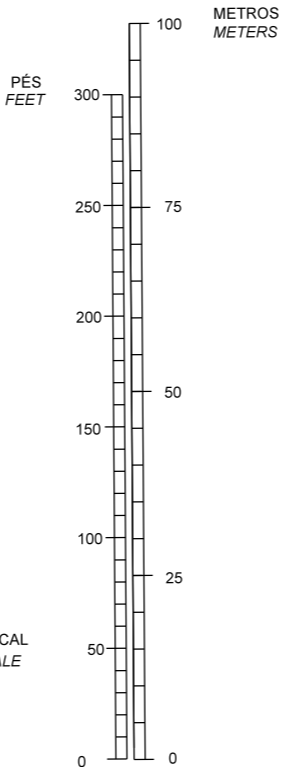
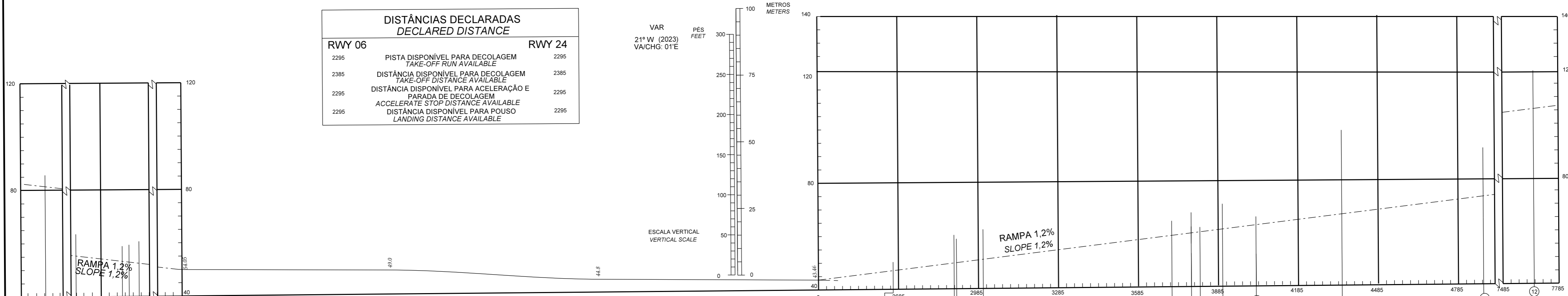


DISTÂNCIAS DECLARADAS DECLARED DISTANCE		
RWY 06		RWY 24
2295	PISTA DISPONÍVEL PARA DECOLAGEM TAKE-OFF RUN AVAILABLE	2295
2385	DISTÂNCIA DISPONÍVEL PARA DECOLAGEM TAKE-OFF DISTANCE AVAILABLE	2385
2295	DISTÂNCIA DISPONÍVEL PARA ACELERAÇÃO E PARADA DE DECOLAGEM ACCELERATE STOP DISTANCE AVAILABLE	2295
2295	DISTÂNCIA DISPONÍVEL PARA POUSO LANDING DISTANCE AVAILABLE	2295

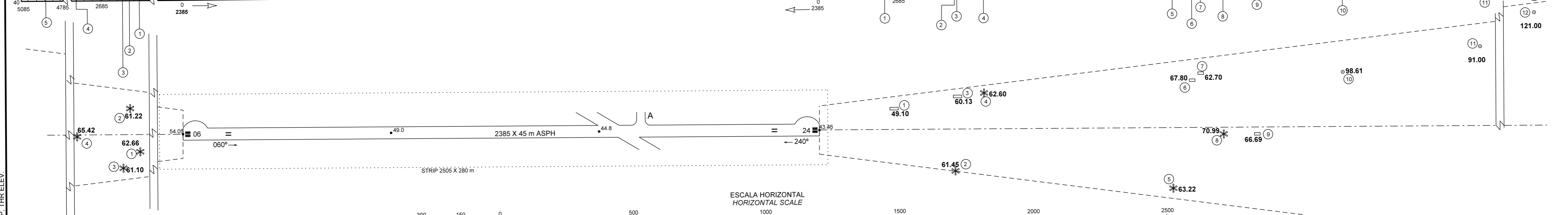
VAR
21° W (2023)
VA/CHG: 01'E



DIMENSÕES E ELEVACIONES EM METROS
DIMENSIONS AND ELEVATIONS IN METERS



CHANGES: DIST. DECL. LAYOUT, OBST. STRIP, THR. ELEV.



LEGENDA LEGEND	
NÚMERO DE IDENTIFICAÇÃO IDENTIFICATION NUMBER	③
ÁRVORE OU ARBUSTO TREE OR SHRUB	*
EDIFICAÇÃO OU GRANDE ESTRUTURA BUILDING OR LARGE STRUCTURE	□
POSTE POLE, TOWER, ANTENNA AND OTHERS	⊙

PRECISÃO HORIZONTAL HORIZONTAL ACCURACY	PRECISÃO VERTICAL VERTICAL ACCURACY	OBSERVAÇÃO OBSERVATION
5 m (15 pés) NO PONTO DE ORIGEM (ISTO É, O COMEÇO DA ÁREA DE TRAJETÓRIA DE VOO DE DECOLAGEM), AUMENTANDO A UMA RAZÃO DE 1 m (3 pés) A CADA 500 m (1.500 pés) DA DISTÂNCIA DO PONTO DE ORIGEM. 5 m (15 FT) AT THE POINT OF ORIGIN (THE COMMENCEMENT OF THE TAKE-OFF FLIGHT PATH AREA) INCREASING AT A RATE OF 1m (3FT) PER 500 m OF DISTANCE FROM POINT OF ORIGIN.	DADOS NÃO PRECISOS. DATA NOT ACCURATE.	

REGISTRO DE EMENDAS AMENDMENT RECORD		
Nº	DATA DATE	INSERIDA POR ENTERED BY