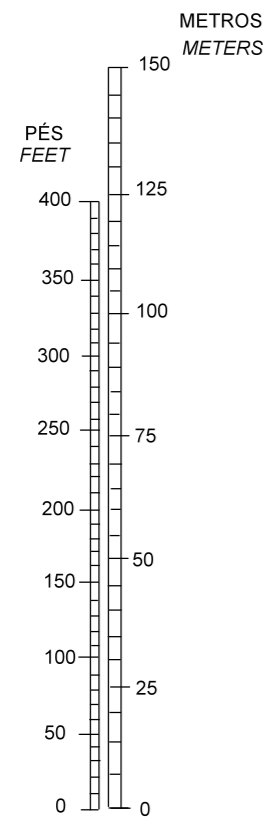


DIMENSÕES E ELEVAÇÕES EM METROS
DIMENSIONS AND ELEVATIONS IN METERS

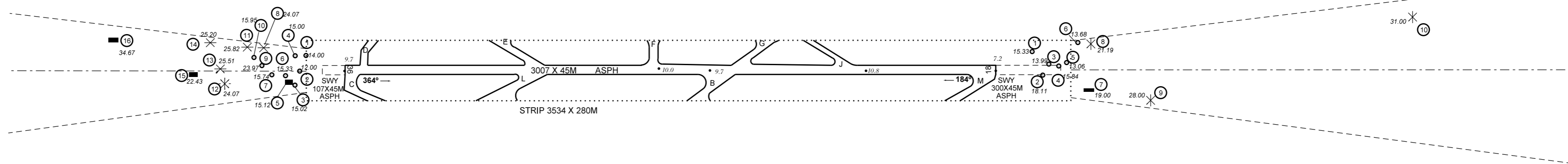
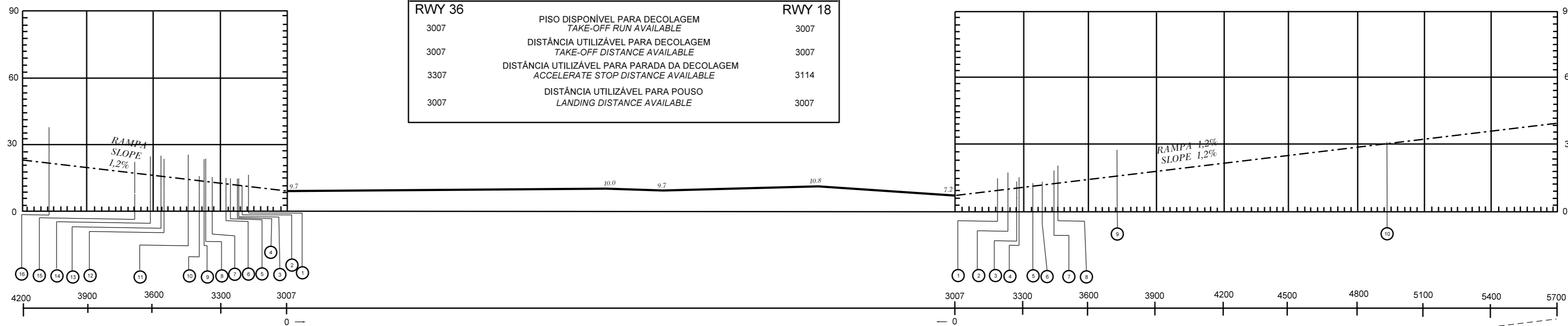
MODIFICAÇÕES/CHANGES: BRG MAG. LAYOUT, STRIP.



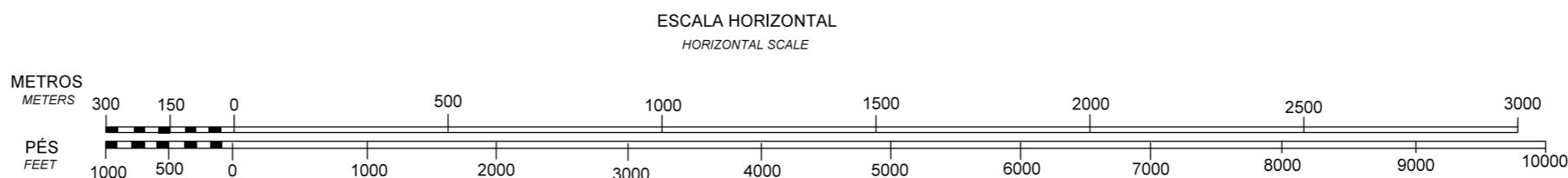
VAR
22° W (2021)

ESCALA VERTICAL
VERTICAL SCALE

DISTÂNCIAS DECLARADAS DECLARED DISTANCES		
RWY 36		RWY 18
3007	PISO DISPONÍVEL PARA DECOLAGEM TAKE-OFF RUN AVAILABLE	3007
3007	DISTÂNCIA UTILIZÁVEL PARA DECOLAGEM TAKE-OFF DISTANCE AVAILABLE	3007
3307	DISTÂNCIA UTILIZÁVEL PARA PARADA DA DECOLAGEM ACCELERATE STOP DISTANCE AVAILABLE	3114
3007	DISTÂNCIA UTILIZÁVEL PARA POUSO LANDING DISTANCE AVAILABLE	3007



LEGENDA LEGEND	
1	NÚMERO DE IDENTIFICAÇÃO IDENTIFICATION NUMBER
[Symbol]	EDIFICAÇÃO OU ESTRUTURA GRANDE BUILDING OR LARGE STRUCTURE
[Symbol]	TERRENO TRANSPASSANDO O PLANO TERRAIN PENETRATING OBSTRUCTION PLANE
[Symbol]	POSTE POLE, TOWER, ANTENNA AND OTHERS
[Symbol]	ÁRVORE OU ARBUSTO TREE OR SHRUB



REGISTRO DE EMENDAS AMENDMENT RECORD		
N°	DATA DATE	INSERIDA POR ENTERED BY