DEPARTAMENTO DE CONTROLE DO ESPAÇO AÉREO
INSTITUTO DE CARTOGRAFIA AERONÁUTICA
GERENCIAMENTO DE INFORMAÇÕES AERONÁUTICAS

L7 SCALE ESCALA 1 : 2000000

04 SEP 25 — EFETIVAÇÃO/EFFECTIVE

2509A1 — AIRAC AMDT - AIP

L4 SCALE ESCALA 1 : 2000000

BRASIL

CARTA DE ROTA (ENRC)

ENROUTE CHART (ENRC)

ESPAÇO AÉREO INFERIOR

LOW ALTITUDE

CONSULTE NOTAM EM VIGOR PARA INFORMAÇÕES MAIS ATUALIZADAS
REFER TO NOTAM FOR LATEST EFFECTIVE INFORMATION

ESCALA / SCALE 1:2.000.000

NM 20 0 20 40 60 80

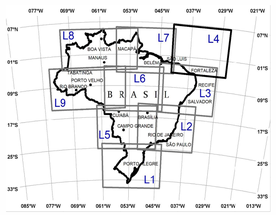

AS LINHAS ISOGÔNICAS SÃO VÁLIDAS PARA O PERÍODO 2020 - 2024
THE ISOGONIC LINES ARE VALID UNTIL THROUGH THE PERIOD AT 2020 - 2024

PROJEÇÃO CÔNICA CONFORME DE LAMBERT PARALELOS PADRÕES N 4 31 49.600 e S 3 03 00.20
LAMBERT CONFORMAL CONIC PROJECTION STANDARD PARALELS N 4 31 49.600 and S 3 03 00.20

LEGENDA / LEGEND

REGIÃO DE INFORMAÇÃO DE VOO (FIR)
FLIGHT INFORMATION REGION

INDICADOR DE LOCALIDADE DA FIR / FV location indicator . . . . . XXXXXX - SBXX
CLASSIFICAÇÃO DO ESPAÇO AÉREO ATS E LIMITE INFERIOR E SUPERIOR / ATS airspace classification and lower and upper limit . . . . . G XXX - MSL XXX
(FIR)

SETOR DE CONTROLE DA FIR / FIR control sector . . . . . S 3
FREQUÊNCIA DO SETOR DA FIR / FIR frequency sector . . . . . XXX.XX

ÁREA DE CONTROLE TERMINAL (TMA) / TERMINAL CONTROL AREA

NOME DA TMA / TMA name XXX
CLASSIFICAÇÃO DO ESPAÇO AÉREO ATS E LIMITE INFERIOR E SUPERIOR / ATS airspace classification and lower and upper limit . . . . . A FL XXX - FL XXX / D XXXX - FL XXX
ÓRGÃO ATS QUE PRESTA SERVIÇO NA TMA / ATS unit rendering service at the TMA . . . . . APP
FREQUÊNCIA DO ÓRGÃO ATS / ATS unit frequency . . . . . XXX.XX XXX.XX / XXX.XX XXX.XX
(TMA)

ZONA DE CONTROLE (CTR) / CONTROL ZONE

NOME DA CTR / CTR name XXXXXXX
CLASSIFICAÇÃO DO ESPAÇO AÉREO E LIMITES INFERIOR E SUPERIOR / Airspace classification and lower and upper limit . . . . . D XXX - FL XXX
ÓRGÃO ATS QUE PRESTA SERVIÇO NA CTR / ATS unit rendering service at the CTR . . . . . APP
FREQUÊNCIA DO ÓRGÃO ATS / ATS unit frequency . . . . . XXX.XX
(CTR)

ESPAÇO AÉREO CONDICIONADO / CONDITIONED AIRSPACE

IDENTIFICAÇÃO DA ÁREA / Area identification . . . . . XXX XXX
LIMITE SUPERIOR / Upper limit . . . . . FL XXX
XXX . . . . . LIMITE INFERIOR / Lower limit
LIMITE LATERAL / Lateral limit
ÁREA MUITO PEQUENA PARA REPRESENTAR / Area too small to depict . . . . . DISTÂNCIA EM NM / Distance in NM
P - PROIBIDA / P - prohibited — R - RESTRITA / R - restricted — D - PERIGOSO / D - dangerous

ATS ROUTES

RUMO MAGNÉTICO / Magnetic heading . . . . . SENTIDO DE VOO / Flight direction
NÍVEL MÍNIMO DE VOO / Minimum flight levels . . . XXX - XXX - XXX
DESIGNADOR DA ROTA ATS / ATS route designator . . .

ROTAS ATS - IDENTIFICAÇÃO / SIMBOLOGIA
ATS ROUTES - IDENTIFICATION / SIMBOLOGY

1) REPRESENTAÇÃO GRÁFICA / Grafic representation :
ROTA DE NAVEGAÇÃO DE ÁREA / Area Navigation Route . . . . . .
ROTA ATS / Ats route . . . . . .
ROTA DE ASSESSORAMENTO / Advisory route . . . . . .
ROTA DE INFORMAÇÃO / Information route . . . . . .
2) SENTIDO DE VOO / Flight direction :
DUPLO SENTIDO / Two way . . . . . .
SENTIDO ÚNICO / One way . . . . . .

PONTOS DE NOTIFICAÇÃO / REPORTING POINTS

ROTA ATS CONVENCIONAL ATS Route				ROTA DE NAVEGAÇÃO DE AREA - RNAV Air Navigation Route - RNAV			
Compulsório/Compulsory		A pedido/On Request		Compulsório/Compulsory		A pedido/On Request	
ATS	ATS MET	ATS	ATS MET	ATS	ATS MET	ATS	ATS MET

AUXÍLIOS - RÁDIO / RADIO AIDS

VOR		VOR/DME		NDB	
Compulsório Compulsory	A pedido On Request	Compulsório Compulsory	A pedido On Request	Compulsório Compulsory	A pedido On Request

DME . . . .

ROSA DOS VENTOS ORIENTADA PARA O NORTE MAGNÉTICO / Compass rose oriented to the magnetic north
NOME DO AUXÍLIO RÁDIO / Radio aid name XXXXXXX
IDENTIFICAÇÃO DO AUXÍLIO RÁDIO / Radio aid identification XXX
FREQUÊNCIA DO AUXÍLIO - RÁDIO / Radio aid frequency . . . . . 000.00 / 000
CÓDIGO MORSE - Morse Code XXX
COORDENADAS DO AUXÍLIO - RÁDIO / Radio aid coordinates . . . . . S 00 00.00 W 000 00.00

AERÓDROMO / AERODROME

IFR . . . .
VFR . . . .
Elevação em pés / Elevation in feet — XXXX / 2789 LF 50
Iluminação mínima / Minimum lighting
Comprimento da maior pista, em centenas de metros / Length of the longest runway in hundreds of meters
Pista pavimentada / Hard surface runway

GENERALIDADES / GENERAL

ESPAÇO AÉREO CONTROLADO (CTA) / Controlled airspace
LIMITE DE TMA / TMA boundary
LIMITE DE CTR / CTR boundary
FRONTEIRA INTERNACIONAL / International boundary
ÁREA DETALHADA EM ARC / Area detailed in the ARC
ALTITUDE MÍNIMA DE ÁREA / Minimum area altitude
LIMITE DE FIR - UTA / FIR - UTA boundary
LIMITE DE SETOR DE FREQUÊNCIA / Frequency sector boundary
FRONTEIRA NACIONAL / National boundary
FUSO HORÁRIO / Time zone
LINHA ISOGÔNICA / Isogonic line

LINHA DE MARCAÇÃO PARTINDO DE UM PONTO DE NOTIFICAÇÃO PARA UM NDB
Bearing line outbound from report point to NDB . . . . . XXX xxx xxx . . . . . IDENTIFICAÇÃO DO NDB / NDB identification
RUMO MAGNÉTICO / Magnetic heading . . . . . FREQUÊNCIA DO NDB / NDB frequency
LINHA DE MARCAÇÃO PARTINDO DE UM VOR PARA UM PONTO DE NOTIFICAÇÃO
Bearing line outbound from VOR to report point . . . . . XXX xxx xxx . . . . . IDENTIFICAÇÃO DO VOR / VOR Identification
RUMO MAGNÉTICO / Magnetic heading . . . . . FREQUÊNCIA DO VOR / VOR frequency

NÍVEIS DE CRUZEIRO/CRUISING LEVELS

NÍVEIS DE CRUZEIRO

VOOS IFR
ALTIMETRO : 10 13.2 HPA 29.92 POL 760 MM
RUMOS MAGNETICOS

EXCETO OS CASOS PREVISTOS NAS CARTAS DE ROTA PARA CONTINUIDADE DE NÍVEIS EM ALGUMAS AEROVIAS

NAS AEROVIAS DE MÃO ÚNICA, TODOS OS NÍVEIS ESTÃO DISPONÍVEIS, INDEPENDENTE DO QUADRANTE A SER VOADO

VOOS VFR
ALTIMETRO : 1013.2 HPA 29.92 POL 760 MM
RUMOS MAGNÉTICOS

CRUISING LEVELS

IFR FLIGHT
Altimeter setting : HPA 1013.2 29.92 ins 760 MM magnetic bearing

Except those cases provided in the Enroute Charts to keep flight level continuity in some airway

Within the one-way airways, all levels are available, regardless the quadrant to be flown

VFR FLIGHT
Altimeter setting : 1013.2 HPA 29.92 ins 760 MM magnetic bearing

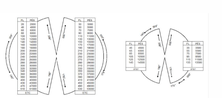

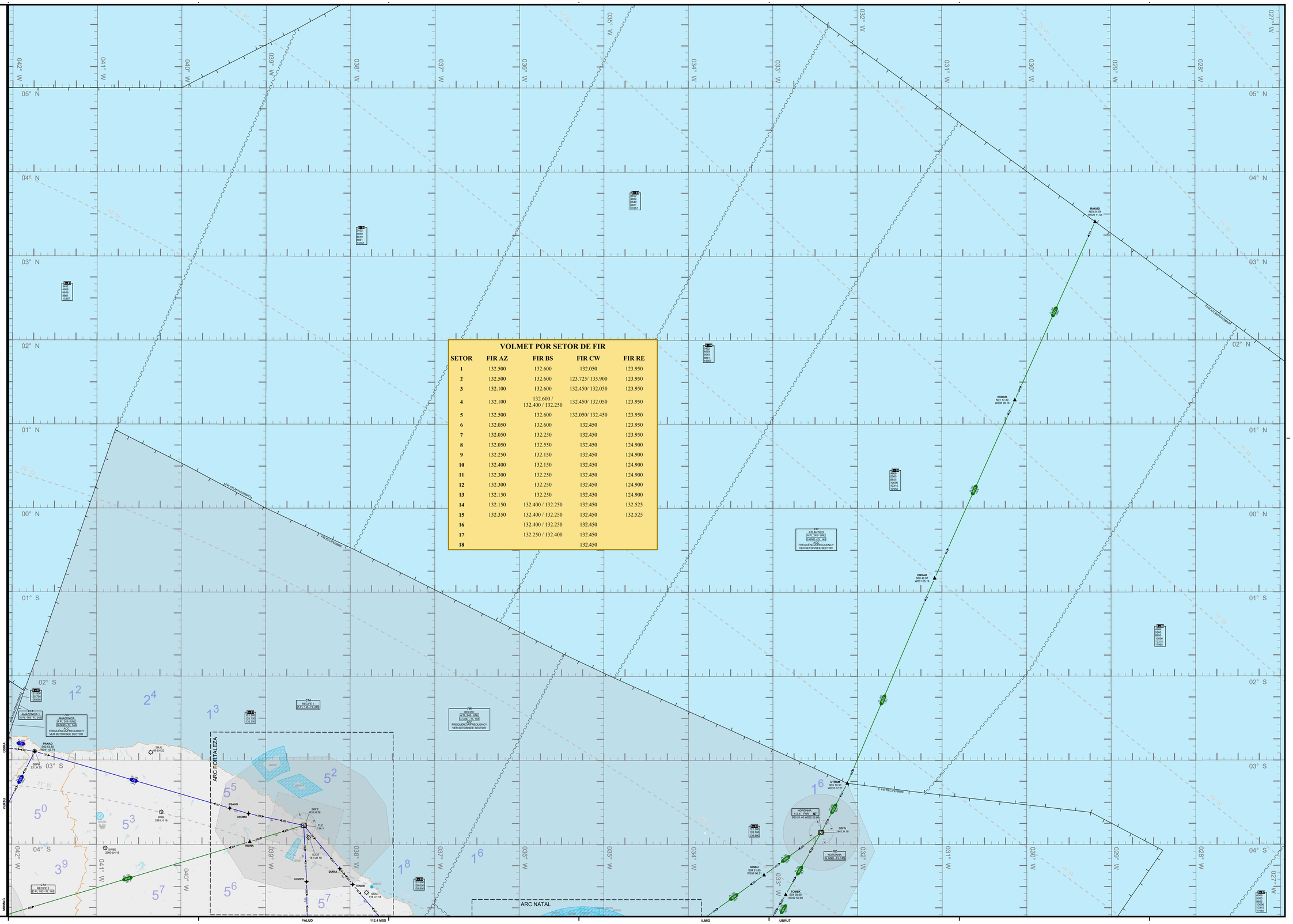

VOLMET POR SETOR DE FIR

SETOR	FIR AZ	FIR BS	FIR CW	FIR RE
1	132.500	132.600	132.050	123.950
2	132.500	132.600	123.725/ 135.900	123.950
3	132.100	132.600	132.450/ 132.050	123.950
4	132.100	132.600 / 132.400 / 132.250	132.450/ 132.050	123.950
5	132.500	132.600	132.050/ 132.450	123.950
6	132.050	132.600	132.450	123.950
7	132.050	132.250	132.450	123.950
8	132.050	132.550	132.450	124.900
9	132.250	132.150	132.450	124.900
10	132.400	132.150	132.450	124.900
11	132.300	132.250	132.450	124.900
12	132.300	132.250	132.450	124.900
13	132.150	132.250	132.450	124.900
14	132.150	132.400 / 132.250	132.450	132.525
15	132.350	132.400 / 132.250	132.450	132.525
16		132.400 / 132.250	132.450	
17		132.250 / 132.400	132.450	
18			132.450	