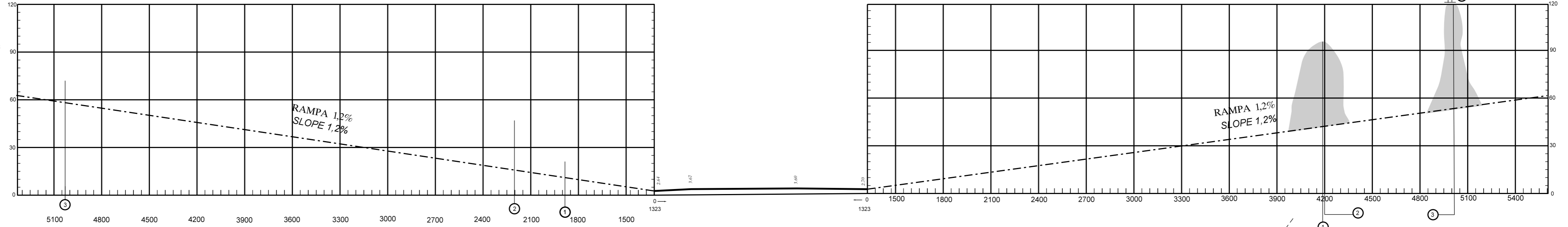
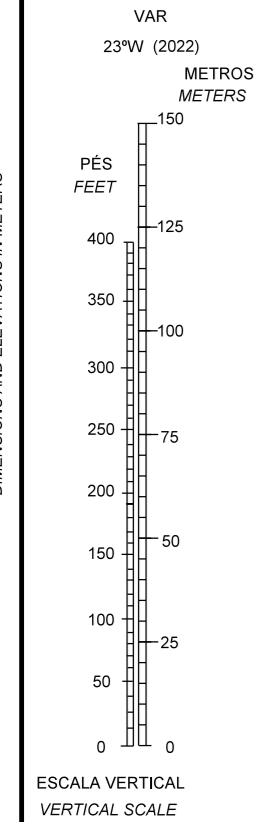


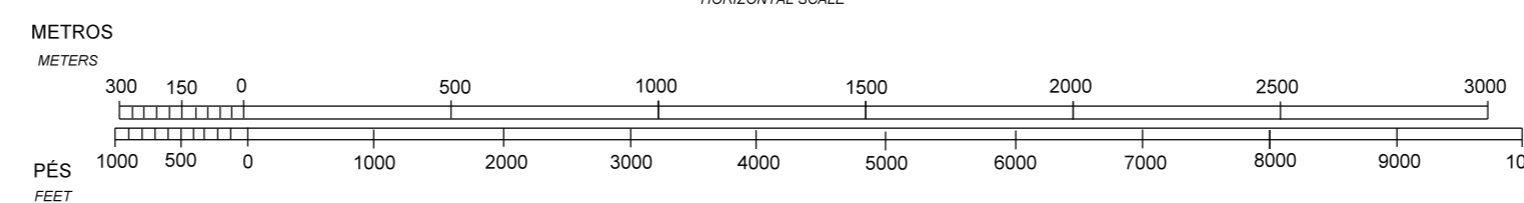
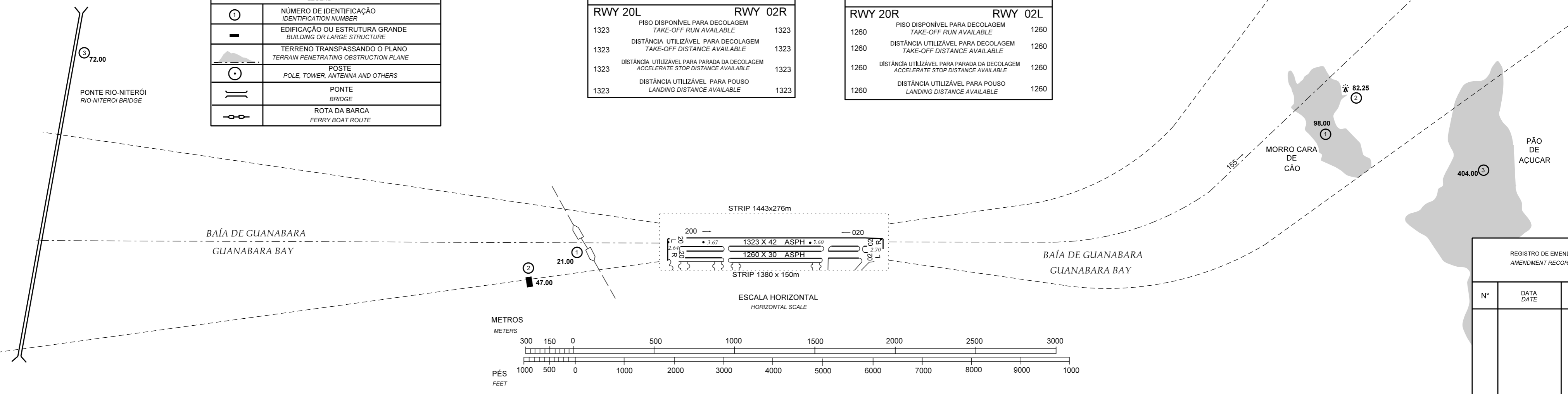
DIMENSÕES E ELEVACÕES EM METROS
DIMENSIONS AND ELEVATIONS IN METERS



LEGENDA LEGEND	
①	NÚMERO DE IDENTIFICAÇÃO IDENTIFICATION NUMBER
■	EDIFICAÇÃO OU ESTRUTURA GRANDE BUILDING OR LARGE STRUCTURE
⬆	TERRENO TRANSPASSANDO O PLANO TERRAIN PENETRATING OBSTRUCTION PLANE
⊙	POSTE POLE, TOWER, ANTENNA AND OTHERS
	PONTE BRIDGE
—○—	ROTA DA BARCA FERRY BOAT ROUTE

DISTÂNCIAS DECLARADAS DECLARED DISTANCE		
RWY 20L	RWY 02R	
1323	PISO DISPONÍVEL PARA DECOLAGEM TAKE-OFF RUN AVAILABLE	1323
1323	DISTÂNCIA UTILIZÁVEL PARA DECOLAGEM TAKE-OFF DISTANCE AVAILABLE	1323
1323	DISTÂNCIA UTILIZÁVEL PARA PARADA DA DECOLAGEM ACCELERATE STOP DISTANCE AVAILABLE	1323
1323	DISTÂNCIA UTILIZÁVEL PARA POUSO LANDING DISTANCE AVAILABLE	1323

DISTÂNCIAS DECLARADAS DECLARED DISTANCE		
RWY 20R	RWY 02L	
1260	PISO DISPONÍVEL PARA DECOLAGEM TAKE-OFF RUN AVAILABLE	1260
1260	DISTÂNCIA UTILIZÁVEL PARA DECOLAGEM TAKE-OFF DISTANCE AVAILABLE	1260
1260	DISTÂNCIA UTILIZÁVEL PARA PARADA DA DECOLAGEM ACCELERATE STOP DISTANCE AVAILABLE	1260
1260	DISTÂNCIA UTILIZÁVEL PARA POUSO LANDING DISTANCE AVAILABLE	1260



REGISTRO DE EMENDAS AMENDMENT RECORD		
N°	DATA DATE	INSERIDA POR ENTERED BY

MODIFICAÇÕES/CHANGES: DECVAR, LAYOUT, LEGEND, OBST.