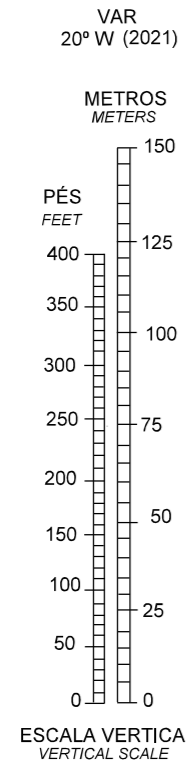
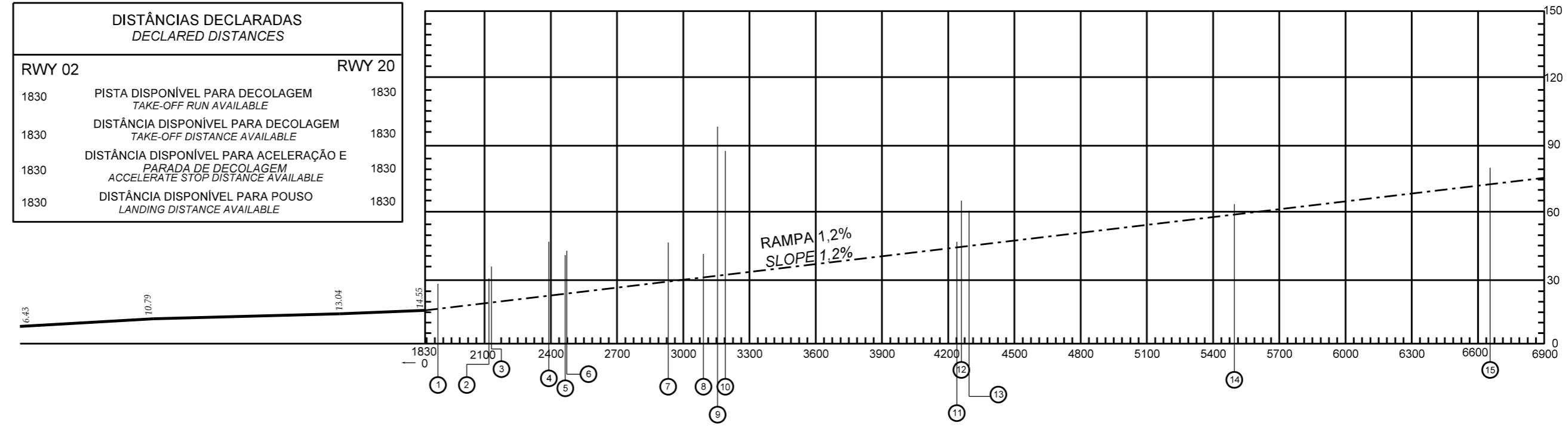


DIMENSÕES E ELEVACÕES EM METROS  
DIMENSIONS AND ELEVATIONS IN METERS

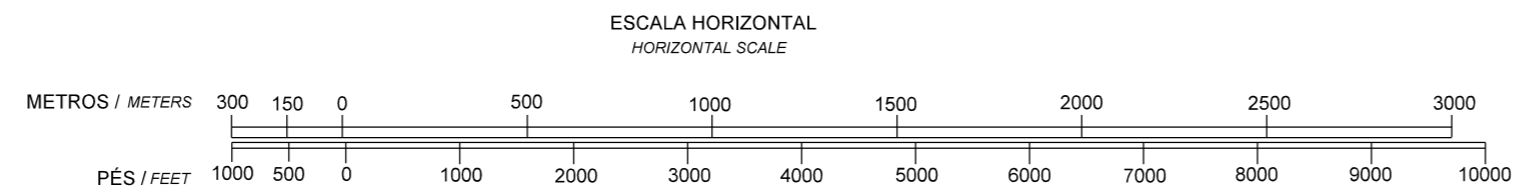
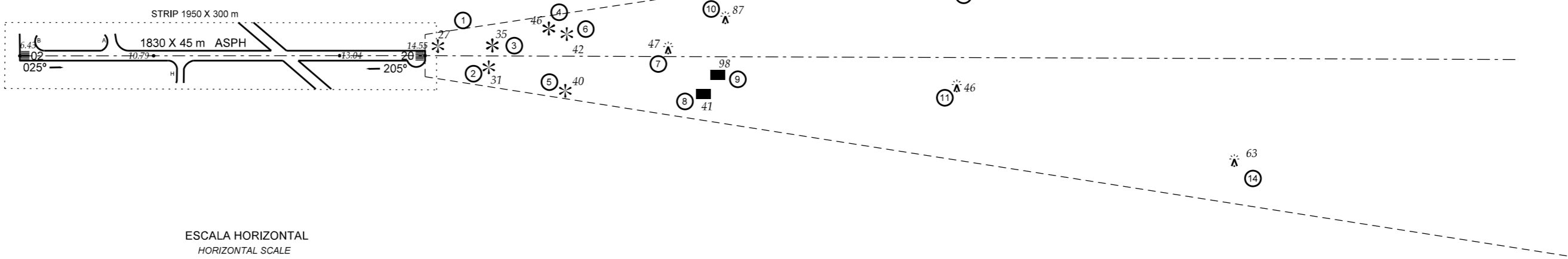
CHANGES: NEW CHART.



DISTÂNCIAS DECLARADAS DECLARED DISTANCES		
RWY 02	RWY 20	
1830	PISTA DISPONÍVEL PARA DECOLAGEM TAKE-OFF RUN AVAILABLE	1830
1830	DISTÂNCIA DISPONÍVEL PARA DECOLAGEM TAKE-OFF DISTANCE AVAILABLE	1830
1830	DISTÂNCIA DISPONÍVEL PARA ACELERAÇÃO E PARADA DE DECOLAGEM ACCELERATE STOP DISTANCE AVAILABLE	1830
1830	DISTÂNCIA DISPONÍVEL PARA POUSO LANDING DISTANCE AVAILABLE	1830



LEGENDA LEGEND	
EDIFICAÇÃO BUILDING	■
NÚMERO DE IDENTIFICAÇÃO IDENTIFICATION NUMBER	①
ÁRVORE OU ARBUSTO TREE OR SHRUB	*
ANTENA OU TORRE ANTENNA OR TOWER	⚡



REGISTRO DE EMENDAS AMENDMENT RECORD		
Nº	DATA DATE	MODIFICADO POR ENTERED BY