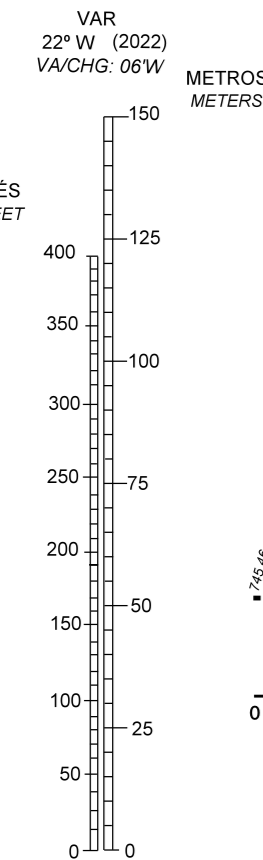


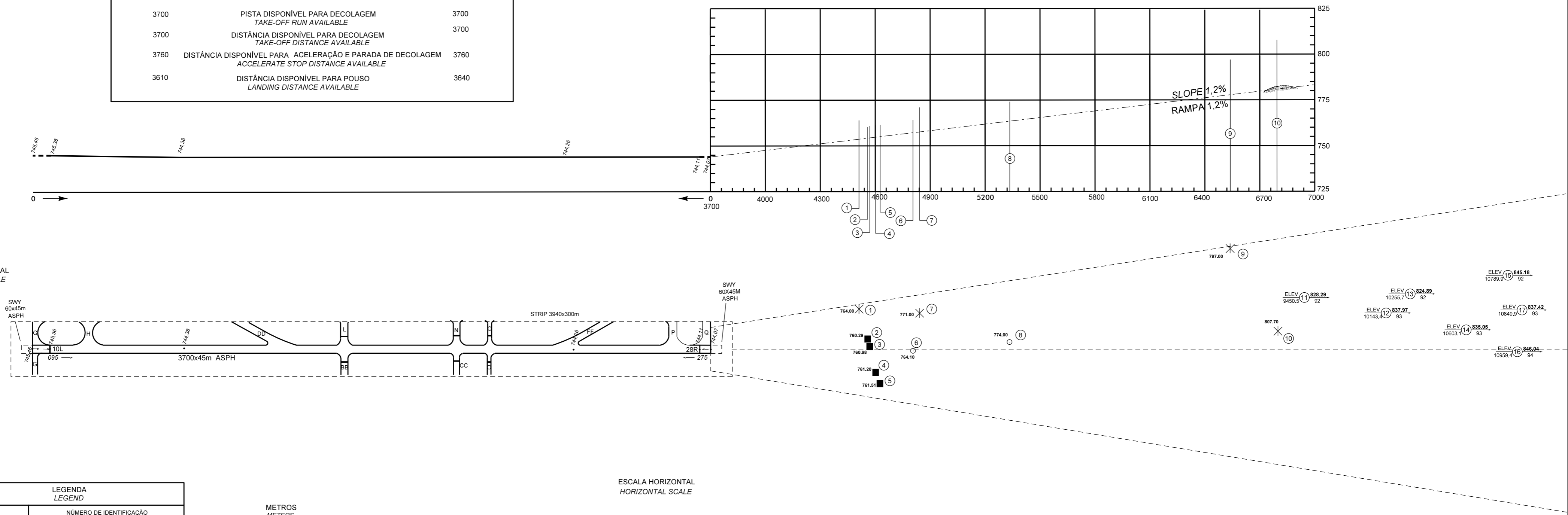
DIMENSÕES E ELEVACIONES EM METROS
DIMENSIONS AND ELEVATIONS IN METERS

MODIFICAÇÕES/CHANGES: ELEV, THR, LAYOUT, OBST, THR.



ESCALA VERTICAL
VERTICAL SCALE

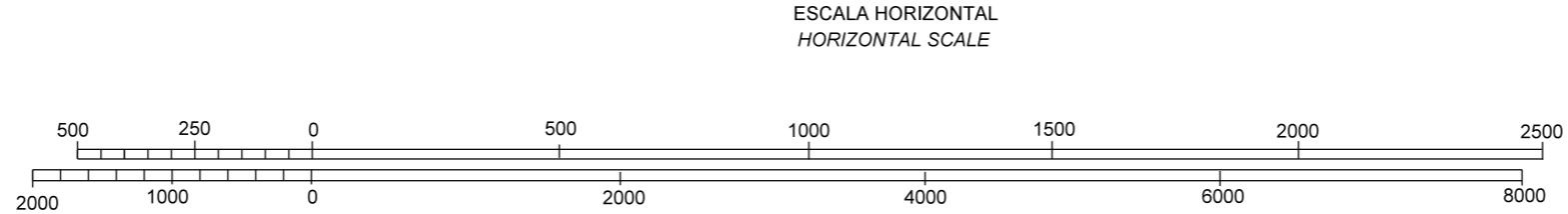
DISTÂNCIAS DECLARADAS DECLARED DISTANCES		
RWY 10L		RWY 28R
3700	PISTA DISPONÍVEL PARA DECOLAGEM TAKE-OFF RUN AVAILABLE	3700
3700	DISTÂNCIA DISPONÍVEL PARA DECOLAGEM TAKE-OFF DISTANCE AVAILABLE	3700
3760	DISTÂNCIA DISPONÍVEL PARA ACELERAÇÃO E PARADA DE DECOLAGEM ACCELERATE STOP DISTANCE AVAILABLE	3760
3610	DISTÂNCIA DISPONÍVEL PARA POUSO LANDING DISTANCE AVAILABLE	3640



LEGENDA LEGEND	
①	NÚMERO DE IDENTIFICAÇÃO IDENTIFICATION NUMBER
■	EDIFICAÇÃO BUILDING
○	POSTE POLE
*	ÁRVORE OU ARBUSTO TREE OR SHRUB
⌒	TERRENO PENETRANDO O PLANO DOS OBSTÁCULOS TERRAIN PENETRATING OBSTACLE PLANE

METROS
METERS

PÉS
FEET



ESCALA HORIZONTAL
HORIZONTAL SCALE

REGISTRO DE EMENDA AMENDMENT RECORD		
Nº	DATA DATE	MODIFICADO POR ENTERED BY