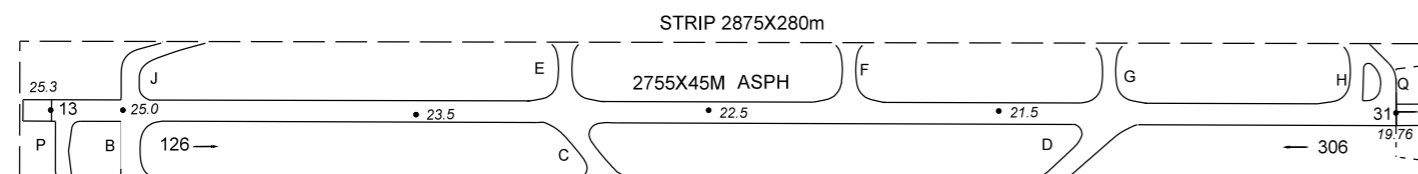
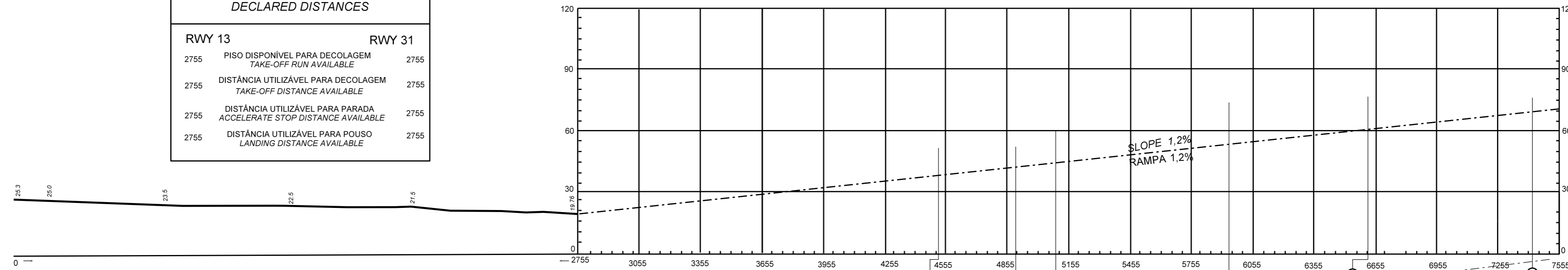
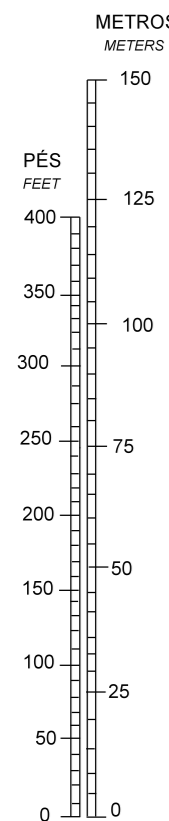


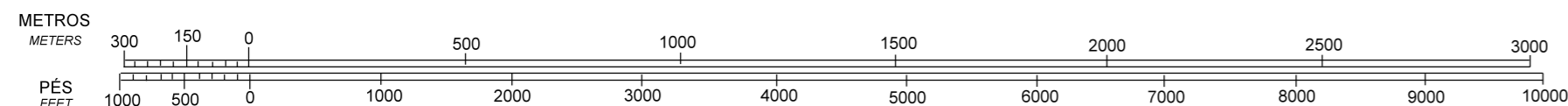
VAR
20° W (2025)
VA/CHG: 06° E

DISTÂNCIAS DECLARADAS DECLARED DISTANCES		
RWY 13		RWY 31
2755	PISO DISPONÍVEL PARA DECOLAGEM TAKE-OFF RUN AVAILABLE	2755
2755	DISTÂNCIA UTILIZÁVEL PARA DECOLAGEM TAKE-OFF DISTANCE AVAILABLE	2755
2755	DISTÂNCIA UTILIZÁVEL PARA PARADA ACCELERATE STOP DISTANCE AVAILABLE	2755
2755	DISTÂNCIA UTILIZÁVEL PARA POUSO LANDING DISTANCE AVAILABLE	2755

DIMENSÕES E ELEVACIONES EM METROS
DIMENSIONS AND ELEVATIONS IN METERS



ESCALA HORIZONTAL
HORIZONTAL SCALE



PRECISÃO HORIZONTAL
HORIZONTAL ACCURACY

5 m (15 PÉS) NO PONTO DE ORIGEM, AUMENTANDO A UMA RAZÃO DE 1 m PARA 500 m.
5 m (15 FT) AT THE POINT OF ORIGIN, INCREASING AT A RATE OF 1 m PER 500 m OF DISTANCE FROM POINT OF ORIGIN.

PRECISÃO VERTICAL
VERTICAL ACCURACY

DADOS NÃO PRECISOS.
DATA NOT ACCURATE.

OBSERVAÇÃO
OBSERVATION

CHANGES: NEW CHART.

LEGENDA
LEGEND

①	NÚMERO DE IDENTIFICAÇÃO IDENTIFICATION NUMBER
■	EDIFICAÇÃO OU ESTRUTURA GRANDE BUILDING OR LARGE STRUCTURE
⊙	POSTE POLE, TOWER, ANTENNA AND OTHERS

REGISTRO DE EMENDAS AMENDMENT RECORD		
N°	DATA DATE	INSERIDA POR ENTERED BY