
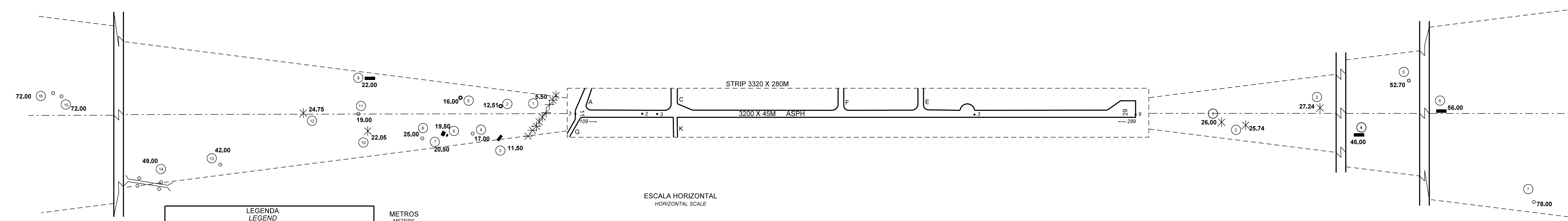


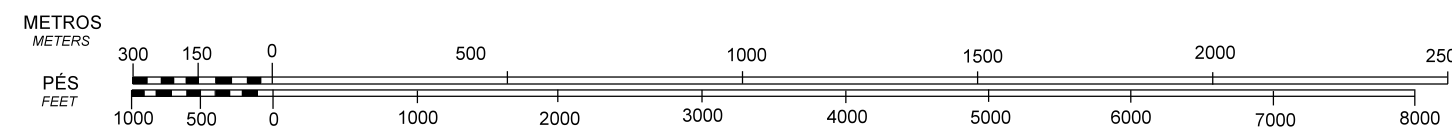
DIMENSÕES E ELEVAÇÕES EM METROS  
DIMENSIONS AND ELEVATIONS IN METERS



MODIFICAÇÕES/CHANGES: LAYOUT.



LEGENDA LEGEND	
①	NÚMERO DE IDENTIFICAÇÃO IDENTIFICATION NUMBER
■	EDIFICAÇÃO OU GRANDE ESTRUTURA BUILDING OR LARGE STRUCTURE
✳	ÁRVORE OU ARBUSTO TREE OR SHRUB
○	POSTE, TORRE, ANTENA, PLACA ETC POLE, LETTERING, ANTENNA, SIGN ETC.
≡	PONTE BRIDGE



PRECISÃO HORIZONTAL HORIZONTAL ACCURACY
5 m (15 PÉS) NO PONTO DE ORIGEM, AUMENTANDO A UMA RAZÃO DE 1 m PARA 500 m. 5 m (15 FT) AT THE POINT OF ORIGIN, INCREASING AT A RATE OF 1 m PER 500 m OF DISTANCE FROM POINT OF ORIGIN.

PRECISÃO VERTICAL VERTICAL ACCURACY
DADOS NÃO PRECISOS. DATA NOT ACCURATE.

OBSERVAÇÃO OBSERVATION

REGISTRO DE EMENDAS AMENDMENT RECORD		
Nº	DATA DATE	INSERIDA POR ENTERED BY