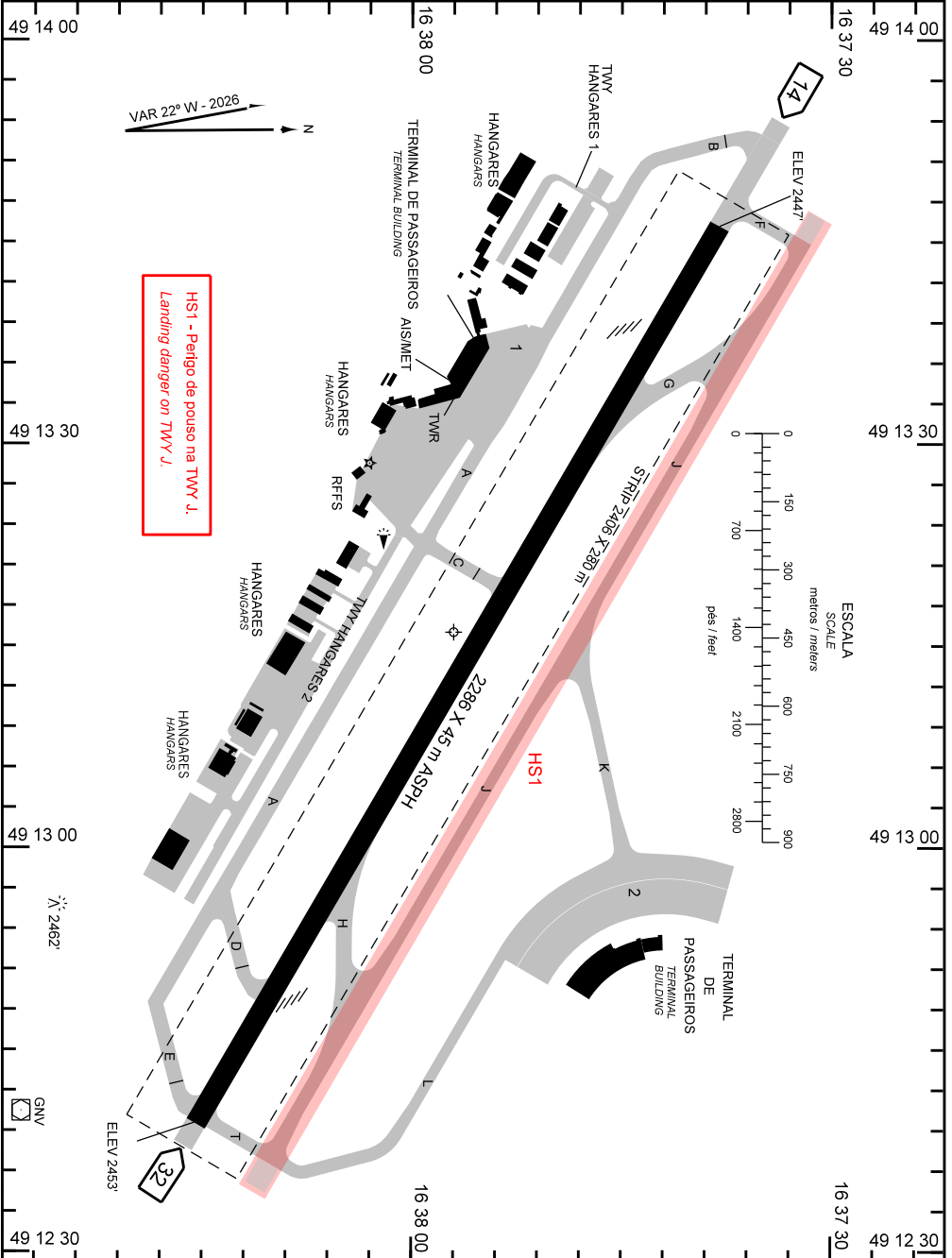


AD ELEV: 2453'

ARP S16 37 57 W049 13 16

ATIS 127.675	CLRD 121.05	GNDC 121.70	TWR 118.70 121.50	APRON NIL
-----------------	----------------	----------------	----------------------	--------------



HS1 - Perigo de pouso na TWY J.
Landing danger on TWY J.

ADC - SBGO: INFORMAÇÕES COMPLEMENTARES / COMPLEMENTARY INFORMATION

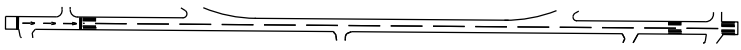
CARACTERÍSTICAS FÍSICAS / PHYSICAL CHARACTERISTICS											
PISTA RUNWAY				DIMENSÕES(m) DIMENSIONS(m)				PCN	TIPO DE SUPERFÍCIE SURFACE KIND		
RWY	BRG MAG	Tipo Type	RCD	RWY	SWY	CWY	STRIP	RWY	RWY	SWY	
a	b	c	d	e	f	g	h	i	j	k	
14	142	NPA	4C	2286x45			2406 x 280	70/F/A/X/T	ASPH		
32	322	NPA	4C								

DISTÂNCIAS DECLARADAS, AUXÍLIOS VISUAIS E COORDENADAS DAS CABECEIRAS DECLARED DISTANCES, VISUAL AIDS AND THRESHOLD COORDINATES							
RWY	TORA(m)	TODA(m)	ASDA(m)	LDA(m)	AUXÍLIOS / AIDS	ALTURA GEOIDAL(m) GEOID HEIGHT(m)	COORDENADAS COORDINATES
14	2286	2286	2286	2286	PAPI	-9,7518	S16 37 38 W049 13 46
32	2286	2286	2286	2286	PAPI	-9,7518	S16 38 15 W049 12 40

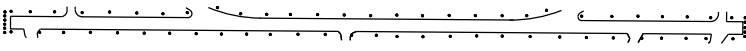
SERVIÇO DE SALVAMENTO E CONTRAINCÊNDIO / RESCUE AND FIRE FIGHTING SERVICE: RFFS REQ - 7

RWY 14 / 32

Sinalização horizontal / Marking Aids



Auxílios luminosos / Lighting Aids



- RMK:** 1) MEHT: RWY 14 - 47FT
RWY 32 - 51FT
- 2) PONTO DE VERIFICAÇÃO DO INS NAS POSIÇÕES DE ESTACIONAMENTO DE AERONAVES 02 E 04 DO PÁTIO 1.
INS CHECKPOINT AT AIRCRAFT PARKING POSITIONS 02 AND 04 AT APRON 1.
- 3) PONTO DE VERIFICAÇÃO DO INS EM TODAS AS POSIÇÕES DE ESTACIONAMENTO DE AERONAVES DO PÁTIO 2.
INS CHECKPOINT AT ALL AIRCRAFT PARKING POSITIONS IN APRON 2.

CHANGES: ACL - HOTSPOT - INS - RMK