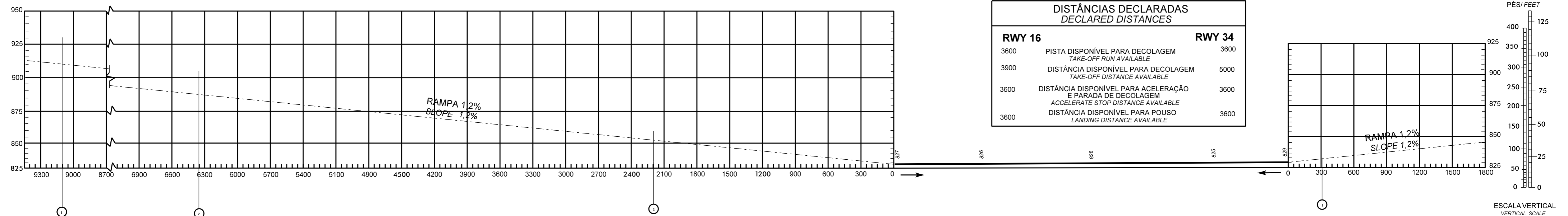
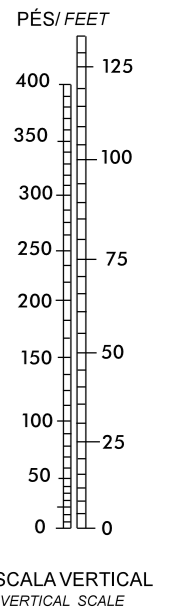


DIMENSÕES E ELEVAÇÕES EM METROS
DIMENSIONS AND ELEVATIONS IN METERS



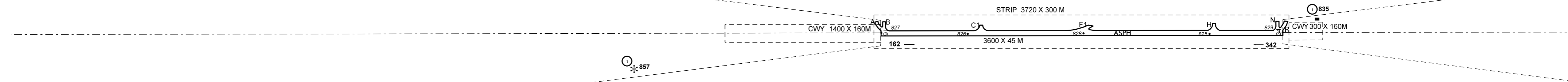
DISTÂNCIAS DECLARADAS DECLARED DISTANCES		
RWY 16		RWY 34
3600	PISTA DISPONÍVEL PARA DECOLAGEM TAKE-OFF RUN AVAILABLE	3600
3900	DISTÂNCIA DISPONÍVEL PARA DECOLAGEM TAKE-OFF DISTANCE AVAILABLE	5000
3600	DISTÂNCIA DISPONÍVEL PARA ACELERAÇÃO E PARADA DE DECOLAGEM ACCELERATE STOP DISTANCE AVAILABLE	3600
3600	DISTÂNCIA DISPONÍVEL PARA POUSO LANDING DISTANCE AVAILABLE	3600

VAR
23°W (2022)
VA/CHG: 04°W
METROS/ METERS




ESCALA VERTICAL
VERTICAL SCALE

MODIFICAÇÕES/CHANGES: LAYOUT, VA/CHG.



ESCALA HORIZONTAL
HORIZONTAL SCALE



LEGENDA LEGEND	
EDIFICAÇÃO BUILDING	■
NÚMERO DE IDENTIFICAÇÃO IDENTIFICATION NUMBER	①
ÁRVORE OU ARBUSTO TREE OR SHRUB	*
ANTENA OU TORRE ANTENNA OR TOWER LINHA DE TRANSMISSÃO TRANSMISSION LINE	⚡
TERRENO TRANSPASSANDO O PLANO DE OBSTRUÇÃO TERRAIN PENETRATING OBSTRUCTION PLANE	⚡

PRECISÃO HORIZONTAL HORIZONTAL ACCURACY	PRECISÃO VERTICAL VERTICAL ACCURACY	OBSERVAÇÃO OBSERVATION
5 m (15 PÉS) NO PONTO DE ORIGEM, AUMENTANDO A UMA RAZÃO DE 1 m PARA 500 m. 5 m (15 FT) AT THE POINT OF ORIGIN, INCREASING AT A RATE OF 1 m PER 500 m OF DISTANCE FROM POINT OF ORIGIN.	DADOS NÃO PRECISOS. DATA NOT ACCURATE.	

REGISTRO DE EMENDAS AMENDMENT RECORD		
Nº	DATA DATE	INSERIDA POR ENTERED BY