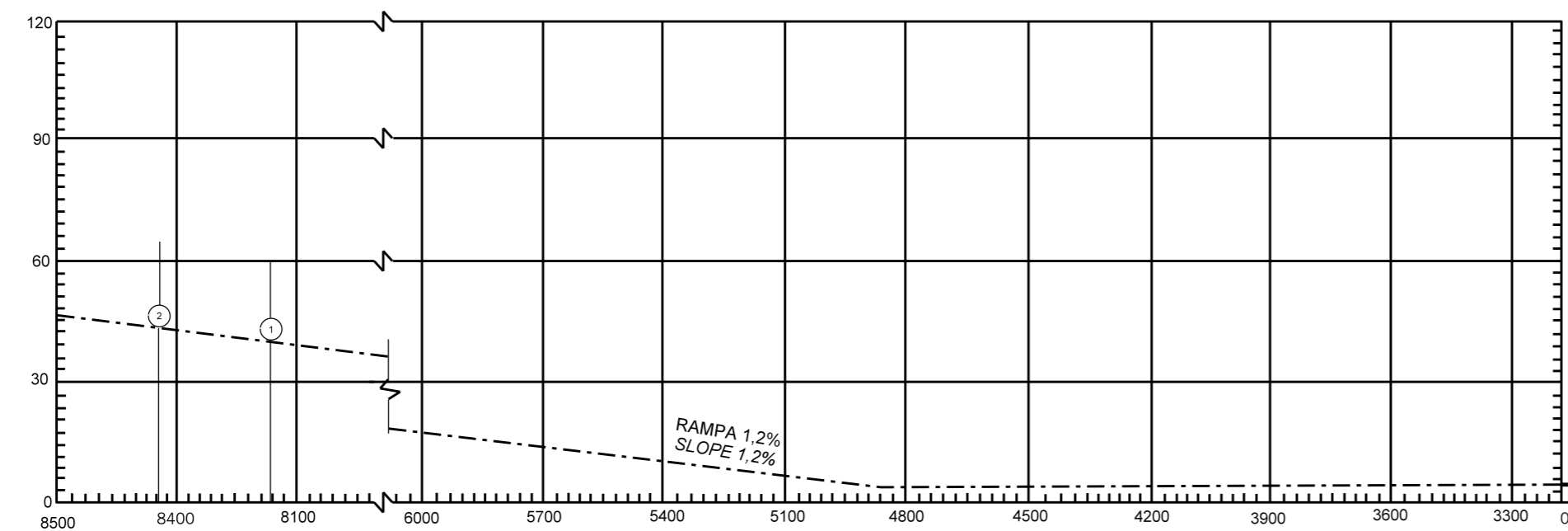
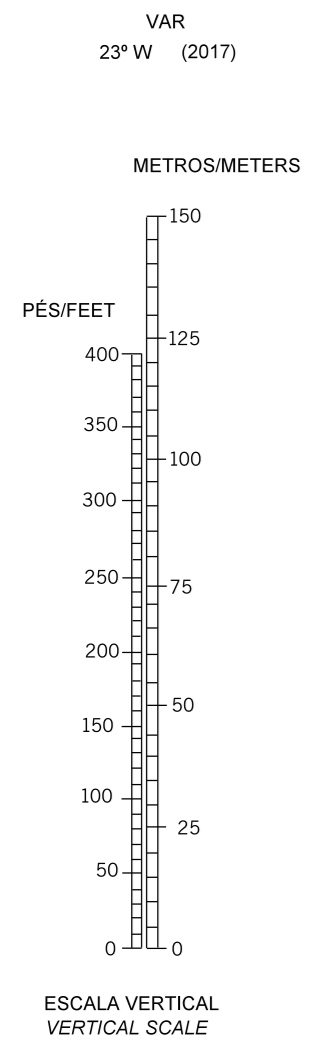
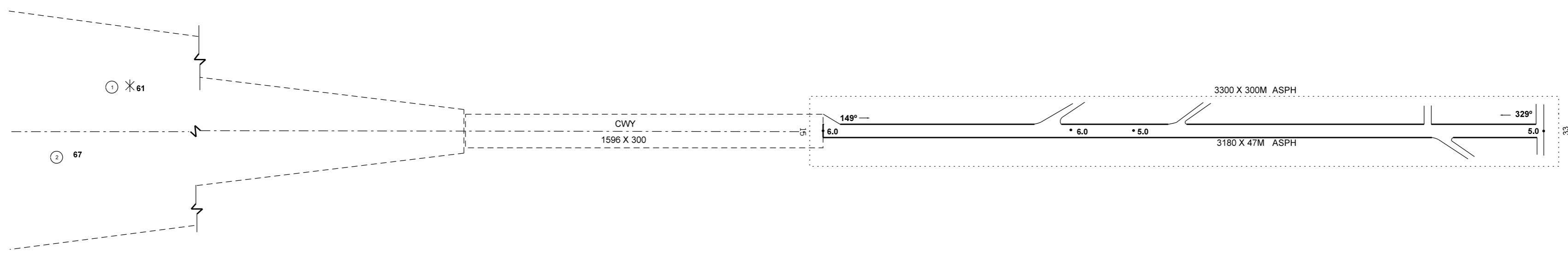
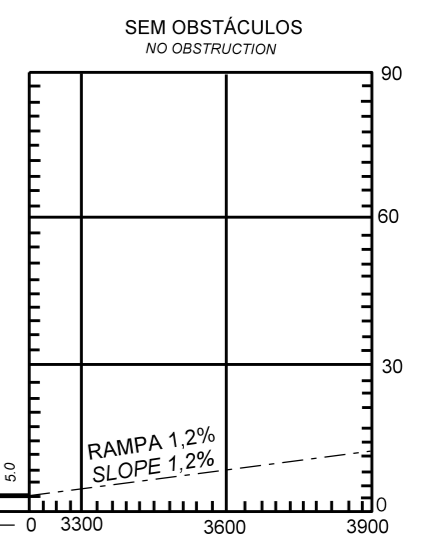


DIMENSÕES E ELEVACIONES EM METROS  
DIMENSIONS AND ELEVATIONS IN METERS

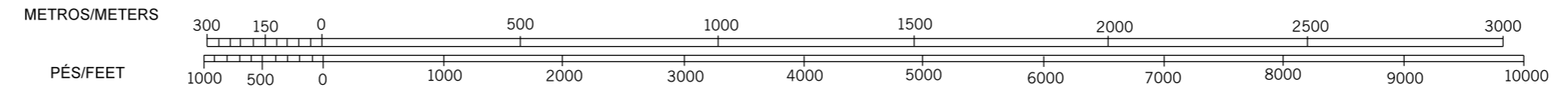
MODIFICAÇÕES/CHANGES: LAYOUT.



DISTÂNCIAS DECLARADAS DECLARED DISTANCES		
RWY 15		RWY 33
3180	PISO DISPONÍVEL PARA DECOLAGEM TAKE-OFF RUN AVAILABLE	3180
3180	DISTÂNCIA UTILIZÁVEL PARA DECOLAGEM TAKE-OFF DISTANCE AVAILABLE	4770
3180	DISTÂNCIA UTILIZÁVEL PARA PARADA DA DECOLAGEM ACCELERATE STOP DISTANCE AVAILABLE	3180
3180	DISTÂNCIA UTILIZÁVEL PARA POUSO LANDING DISTANCE AVAILABLE	3180



ESCALA HORIZONTAL  
HORIZONTAL SCALE



LEGENDA LEGEND	
NÚMERO DE IDENTIFICAÇÃO IDENTIFICATION NUMBER	①
ÁRVORE OU ARBUSTO TREE OR SHRUB	*
POSTE, TORRE, ANTENA, ETC. POLE, TOWER, ANTENNA, ETC.	○
EDIFICAÇÃO OU GRANDE ESTRUTURA BUILDING OR LARGE STRUCTURE	—

REGISTRO DE EMENDAS AMENDMENT RECORD		
Nº	DATA DATE	INSERIDO POR ENTERED BY