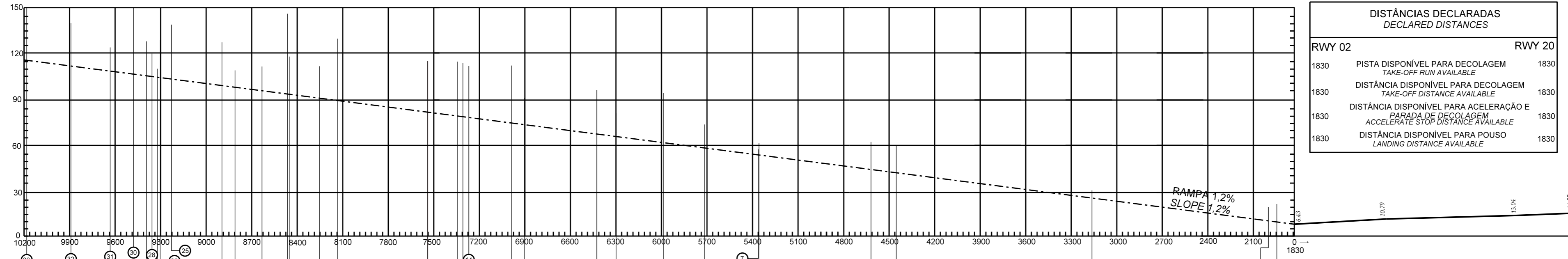
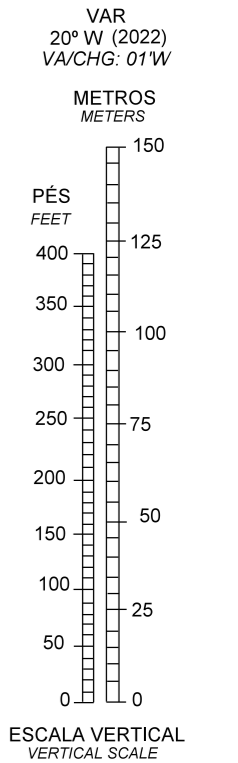


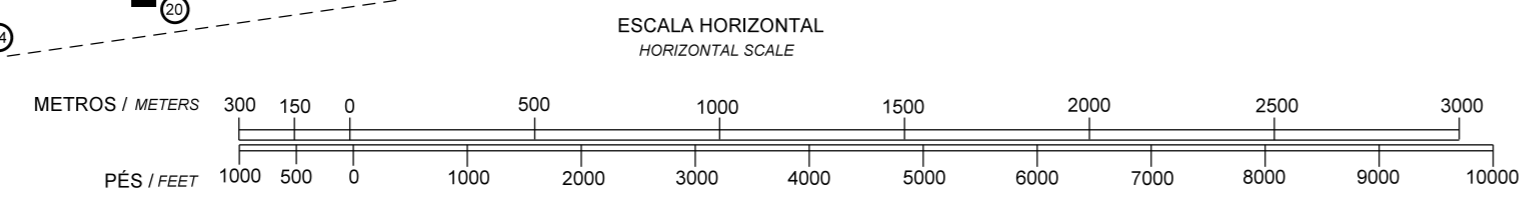
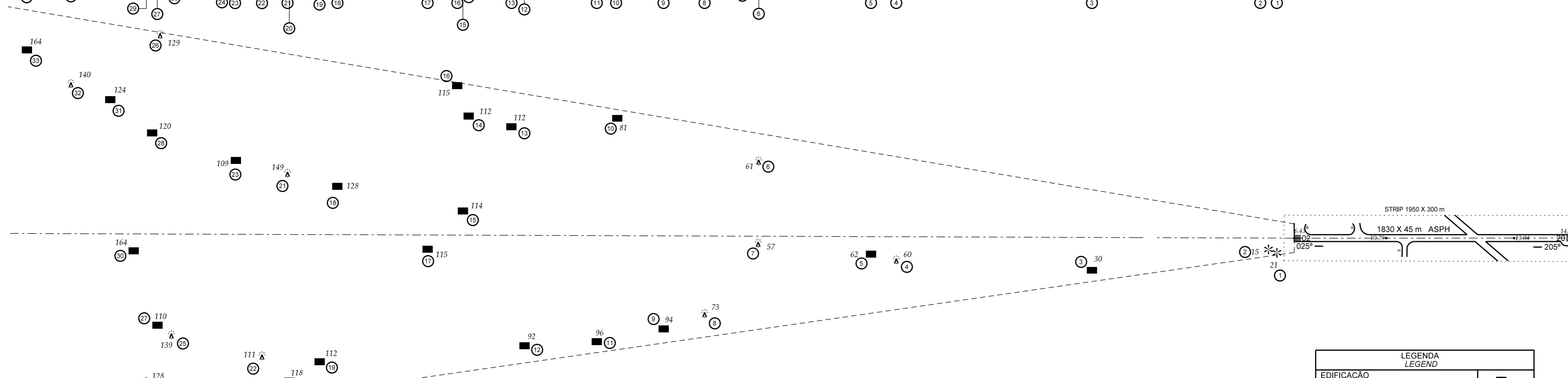
DIMENSÕES E ELEVACIONES EM METROS  
DIMENSIONS AND ELEVATIONS IN METERS



DISTÂNCIAS DECLARADAS DECLARED DISTANCES		
RWY 02	RWY 20	
1830	PISTA DISPONÍVEL PARA DECOLAGEM TAKE-OFF RUN AVAILABLE	1830
1830	DISTÂNCIA DISPONÍVEL PARA DECOLAGEM TAKE-OFF DISTANCE AVAILABLE	1830
1830	DISTÂNCIA DISPONÍVEL PARA ACELERAÇÃO E PARADA DE DECOLAGEM ACCELERATE STOP DISTANCE AVAILABLE	1830
1830	DISTÂNCIA DISPONÍVEL PARA POUSO LANDING DISTANCE AVAILABLE	1830



CHANGES: LAYOUT, VA/CHG.



PRECISÃO HORIZONTAL HORIZONTAL ACCURACY	PRECISÃO VERTICAL VERTICAL ACCURACY	OBSERVAÇÃO OBSERVATION
5 m (15 PÉS) NO PONTO DE ORIGEM, AUMENTANDO A UMA RAZÃO DE 1 m PARA 500 m. 5 m (15 FT) AT THE POINT OF ORIGIN, INCREASING AT A RATE OF 1 m PER 500 m OF DISTANCE FROM POINT OF ORIGIN.	DADOS NÃO PRECISOS. DATA NOT ACCURATE.	

LEGENDA LEGEND	
EDIFICAÇÃO BUILDING	■
NÚMERO DE IDENTIFICAÇÃO IDENTIFICATION NUMBER	①
ÁRVORE OU ARBUSTO TREE OR SHRUB	*
ANTENA OU TORRE ANTENNA OR TOWER	▲

REGISTRO DE EMENDAS AMENDMENT RECORD		
Nº	DATA DATE	MODIFICADO POR ENTERED BY