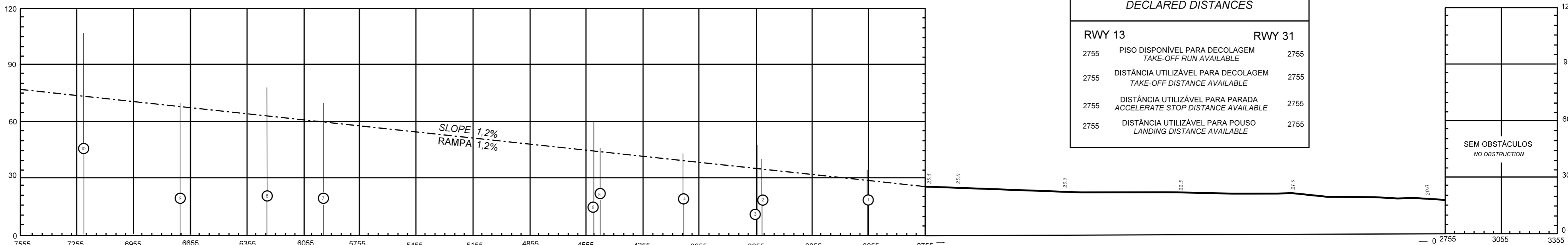
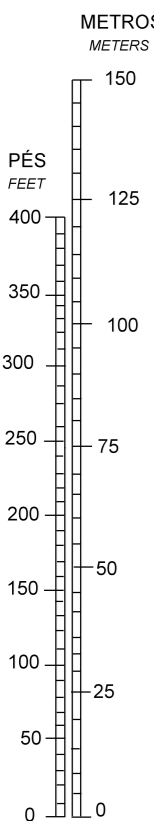
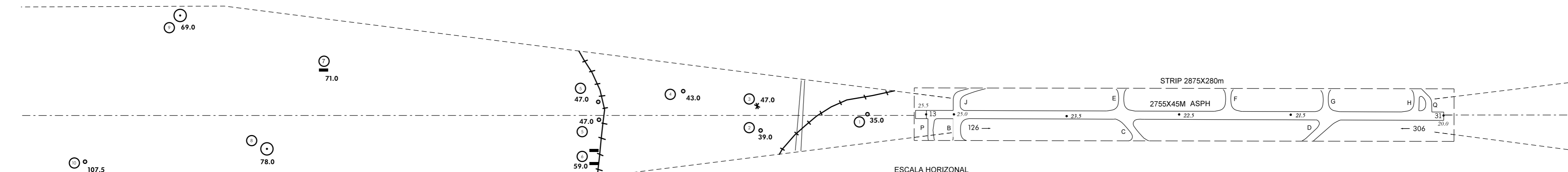


VAR
21° W (2022)
VA/CHG: 05' E



DISTÂNCIAS DECLARADAS DECLARED DISTANCES		
RWY 13		RWY 31
2755	PISO DISPONÍVEL PARA DECOLAGEM TAKE-OFF RUN AVAILABLE	2755
2755	DISTÂNCIA UTILIZÁVEL PARA DECOLAGEM TAKE-OFF DISTANCE AVAILABLE	2755
2755	DISTÂNCIA UTILIZÁVEL PARA PARADA ACCELERATE STOP DISTANCE AVAILABLE	2755
2755	DISTÂNCIA UTILIZÁVEL PARA POUSO LANDING DISTANCE AVAILABLE	2755

SEM OBSTÁCULOS
NO OBSTRUCTION



LEGENDA LEGEND	
①	NÚMERO DE IDENTIFICAÇÃO IDENTIFICATION NUMBER
■	EDIFICAÇÃO OU ESTRUTURA GRANDE BUILDING OR LARGE STRUCTURE
—	LINHA FERROVIÁRIA RAILWAY LINE
⊙	POSTE POLE, TOWER, ANTENNA AND OTHERS
*	ÁRVORE OU ARBUSTO TREE OR SHRUB

PRECISÃO HORIZONTAL HORIZONTAL ACCURACY	PRECISÃO VERTICAL VERTICAL ACCURACY	OBSERVAÇÃO OBSERVATION
5 m (15 PÉS) NO PONTO DE ORIGEM, AUMENTANDO A UMA RAZÃO DE 1 m PARA 500 m. 5 m (15 FT) AT THE POINT OF ORIGIN, INCREASING AT A RATE OF 1 m PER 500 m OF DISTANCE FROM POINT OF ORIGIN.	DADOS NÃO PRECISOS. DATA NOT ACCURATE.	

REGISTRO DE EMENDAS AMENDMENT RECORD		
N°	DATA DATE	INSERIDA POR ENTERED BY